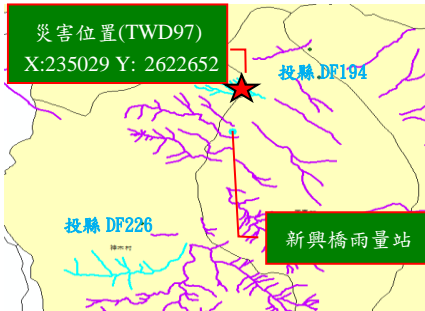
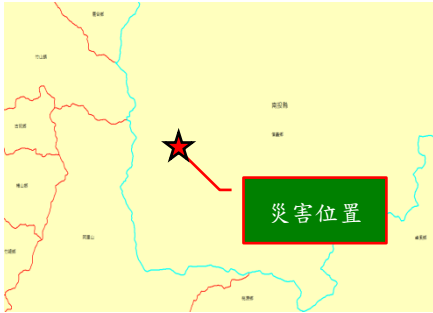


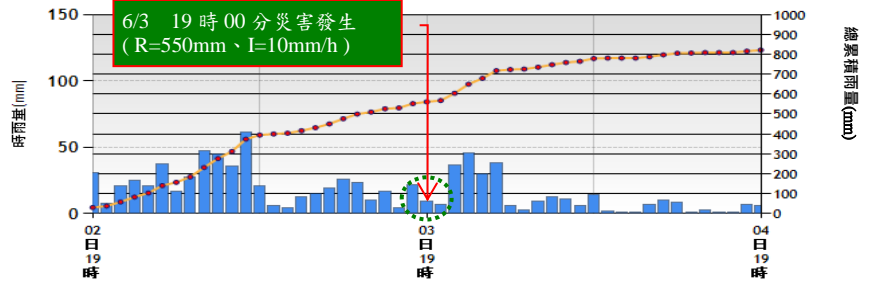
# 106年0601豪雨重大土砂災例最速報

## 106年0601豪雨

## 南投縣—信義鄉神木村



### 新興橋雨量站 降雨組體圖



(參考雨量站：新興橋(C1134) 土石流警戒基準值：250mm)

### 106年0601豪雨-南投信義-002

- ❖ 災害發生位置：隆華橋
- ❖ 災害發生時間：6月3日19時0分
- ❖ 災害類型：洪水
- ❖ 累積雨量：550mm

註1：降雨組體圖資料來源—本局土石流防災應變系統  
 註2：拍攝方位角係以磁北方向0度順時針方向測至目標物之水平角。

### ❖ 災損描述與統計：

- ✓ 災情描述：0601豪雨期間，上游水量太大，造成砂石積存在橋台及橋梁下方，使得水道轉移到河岸兩側，8戶房屋遭沖毀。
- ✓ 災害規模：土石流影響範圍長約105公尺、寬約10公尺、沖刷深度約5公尺，土石堆積面積1,050平方公尺，堆積土方量約5,250立方公尺。
- ✓ 災損統計：8戶房屋、一座橋。

