

# 96 年 0604 豪雨重大土砂災情速報

960604 豪雨-南投仁愛-003

現勘日期：96 年 06 月 13 日

## 一、災區基本資料

災區行政區域		南投縣仁愛鄉互助村			
溪流名稱		南投 061	所屬流域	烏溪	
崩塌地土地權屬		山坡地 100%(同為原住民保留地)			
土石流潛勢溪流		<input checked="" type="checkbox"/> 是，溪流編號：南投 061 <input type="checkbox"/> 否，臨時編號：_____ <input checked="" type="checkbox"/> 非土石流災害			
受災地點		地標：投 80 線約 4.5K 過眉原橋，左轉走中原橋進西寶農路約 2.5K 處，即為崩塌地。	GPS 座標	TWD67	X：248180 Y：2664653
				TWD97	X：249009 Y：2664447
保全對象	公共設施	1.西寶農路 2.5K 處，過水路路面沖毀。 2.簡易自來水進水口堵塞暫停供水。			
	民宅建物	一般民宅：附近 1 戶			
	農林用地	果園：左右岸有枇杷、梅子、咖啡..等果園			
土石流警戒發布		96 年 6 月 8 日 17 時(紅色警戒)	土石流警戒基準值	250mm	

## 二、受災情形

災害發生時間		96 年 6 月 4 日 約 20 時之後		資訊來源	當地防災專員					
災害類型		洪水災害、崩塌(山崩)								
災損類型與災情描述		1.西寶農路過水路面上游左岸 10m 有一處崩塌，土方堆積於河道。 2.西寶農路跨越野溪之過水路路面毀損。(七二水災時發生)								
災損統計	公共設施	西寶農路過水路路面沖毀，眉原部落簡易自來水停水。								
	人命/房舍/道路毀損統計	死亡	共 0 人	失蹤	共 0 人	受傷	共 0 人	房屋受損	共 0 棟	道路損毀
疏散避難情況		—								
既有工程設施損壞情形		無								

# 96年0604豪雨重大土砂災情速報

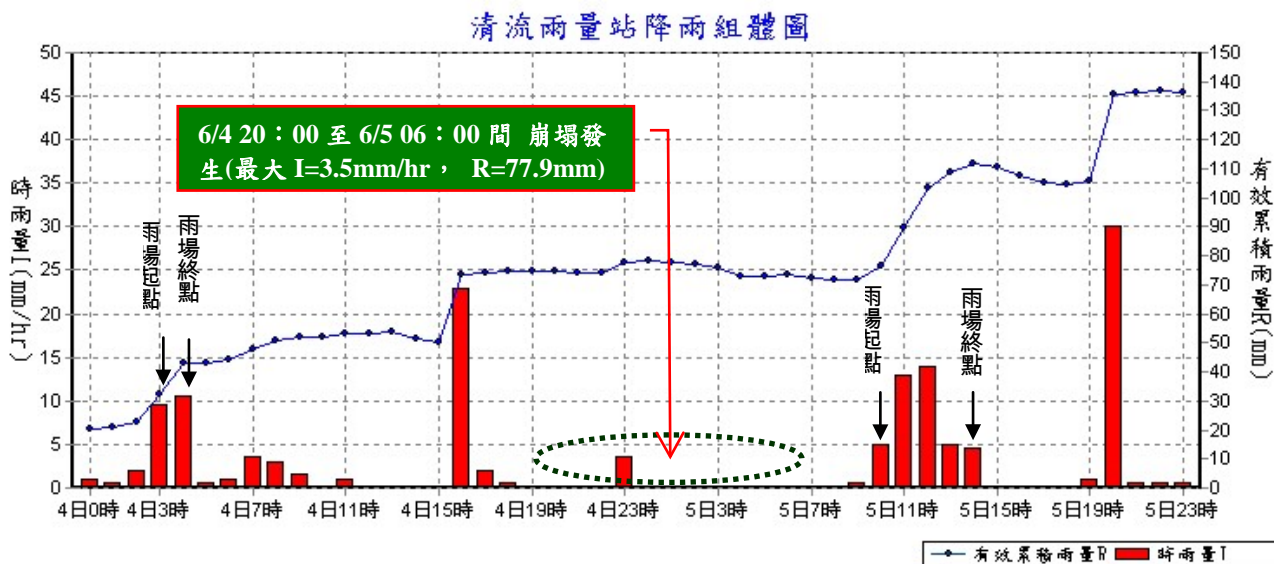
960604 豪雨-南投仁愛-003

現勘日期：96年06月13日

## 三、災害發生原因與建議

災害發生原因	1. 豪雨造成野溪洪水沖蝕邊坡，由於災害地點屬沖積層，表層皆為風化土層較為脆弱，洪水沖蝕下邊坡，造成土壤崩落，土方堆積於河道。 2. 西寶農路過水路面被溪流洪水沖毀，目前中斷。(七二水災時發生)
二次災害可能性	崩塌地下移土方堆積河道內，下次洪峰有可能將之帶往下游，造成下游二次災害。
目前處置情況	無
建議緊急處置措施	1. 建議清除堆積於河道內之土方。 2. 過水路面設置警告標誌，禁止通行。

## 四、降雨組體圖



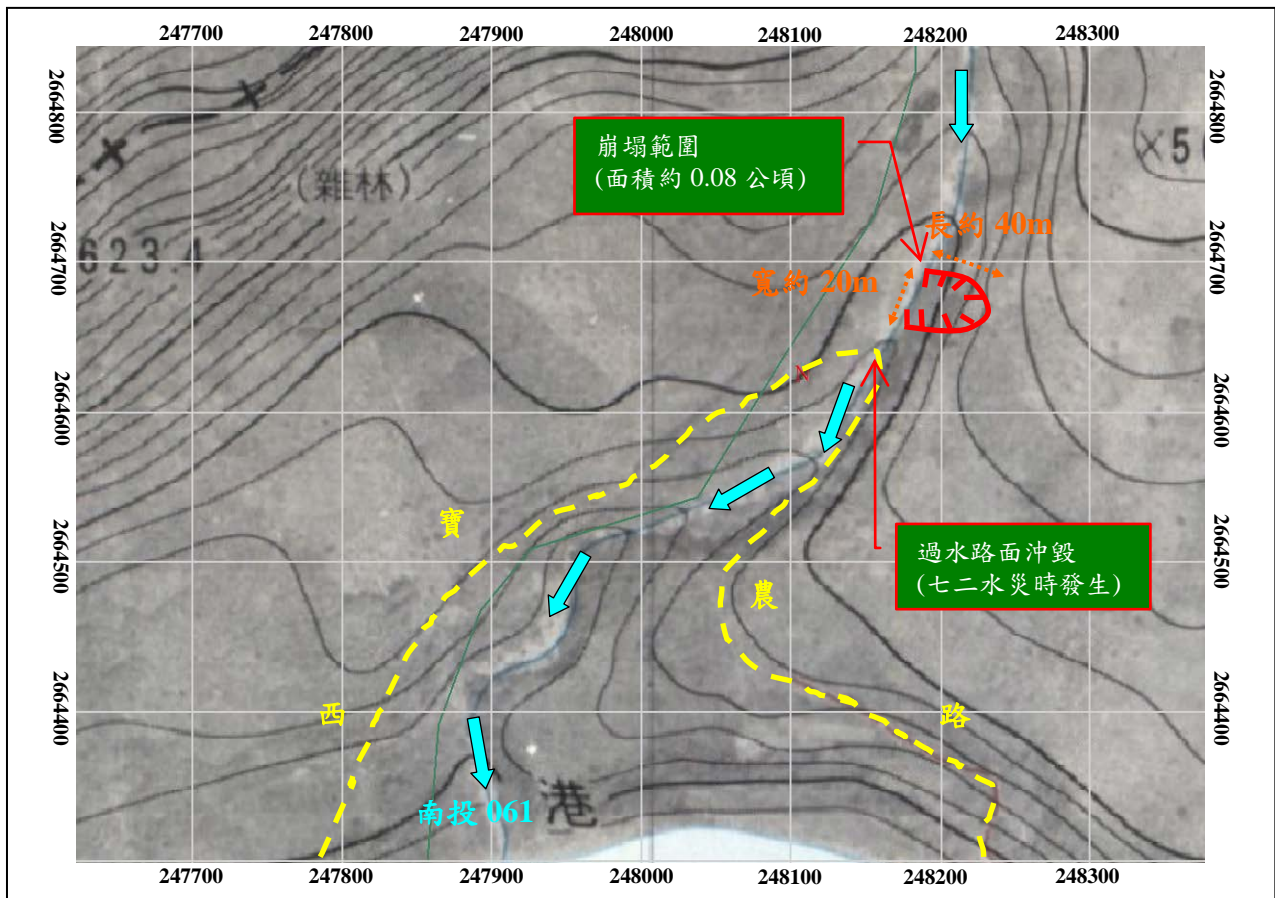
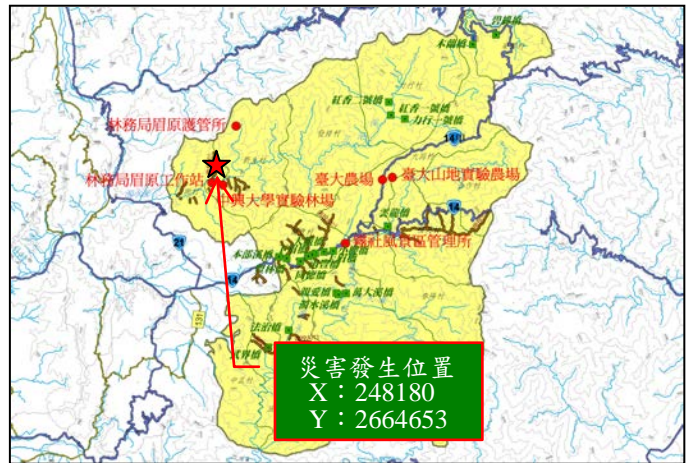
參考雨量站：南投縣仁愛鄉互助村清流雨量站(測站編號：C1H900)

# 96年0604豪雨重大土砂災情速報

960604 豪雨-南投仁愛-003

現勘日期：96年06月13日

## 五、災區地理位置圖



註 1：座標採 TWD67

註 2：相片基本圖拍攝日期為 1994 年 9 月



# 96年0604豪雨重大土砂災情速報

960604 豪雨-南投仁愛-003

現勘日期：96年06月13日

## 六、現況相片

