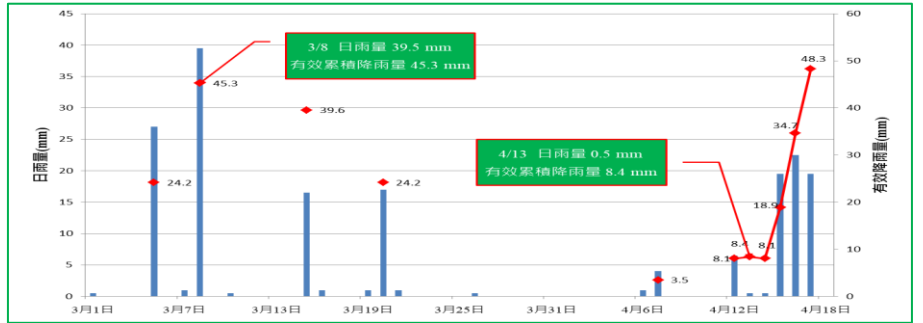
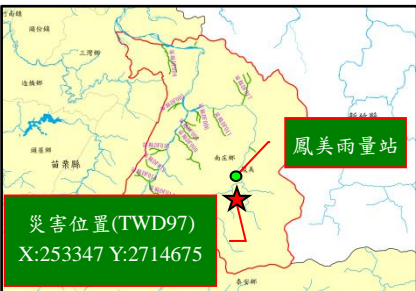


107 年其他重大土砂災例最速報

107 年其他

苗栗縣—南庄鄉東河村



(參考雨量站：鳳美(CIE480) 土石流警戒基準值：無)

107 年其他-苗栗南庄-001

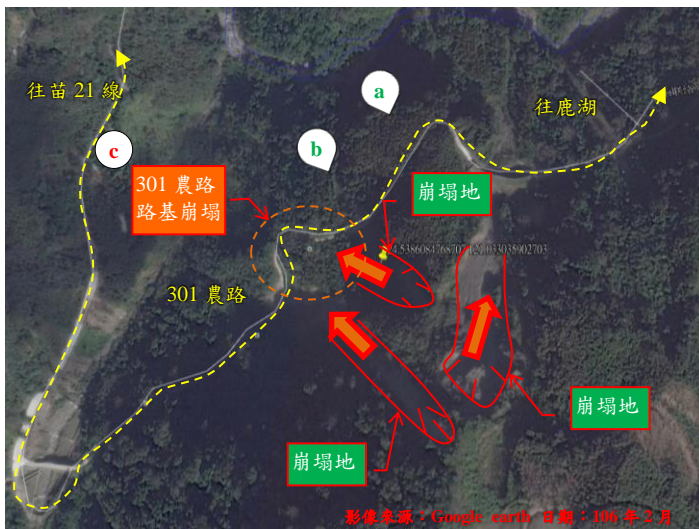
- ❖ 災害發生位置：301 農路
- ❖ 災害發生時間：3 月 8 日
- ❖ 災害類型：崩塌(山崩)
- ❖ 累積雨量：45.3 mm

註 1: 降雨組體圖資料來源—本局土石流防災應變系統

註 2: 拍攝方位角係以磁北方向 0 度順時針方向測至目標物之水平角。

❖ 災損描述與統計：

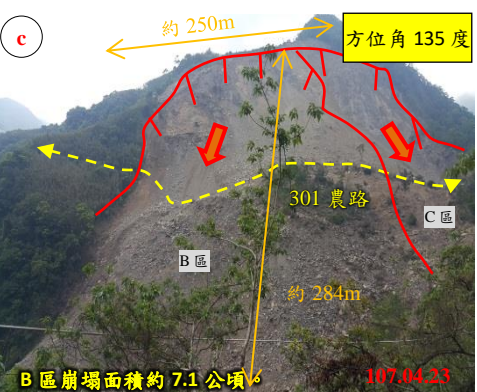
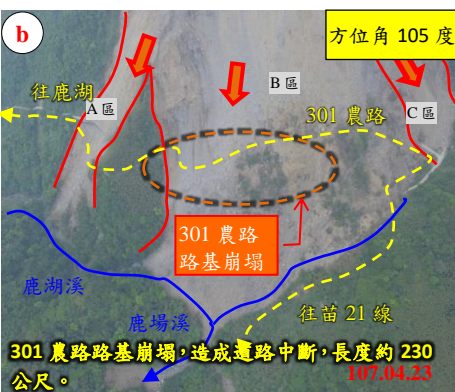
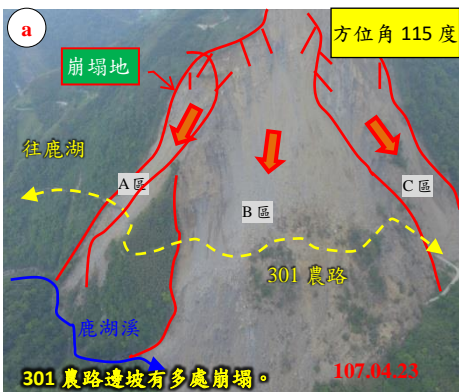
- ❖ 災情描述：301 農路因舊有崩場地擴大，造成道路中斷。
- ❖ 災害規模：A 區：面積約 4.5 公頃，深度約 2 公尺，量體約 90,000 立方公尺；B 區：面積約 7.1 公頃，深度約 2 公尺，量體約 142,000 立方公尺；C 區：面積約 4.4 公頃，深度約 2 公尺，量體約 88,000 立方公尺。
- ❖ 災損統計：道路中斷約 230 公尺。



影像來源：Google earth 日期：106 年 2 月



影像來源：水保局台中分局 日期：107 年 4 月



301 農路邊坡有多處崩塌。 107.04.23

301 農路路基崩塌，造成道路中斷，長度約 230 公尺。 107.04.23

B 區崩塌面積約 7.1 公頃。 107.04.23