111.12.06 版（審查會議定稿本）

# 111 年重大土砂災例最速報

## 其它(0328)

## 苗 栗 縣—頭屋鄉明德村

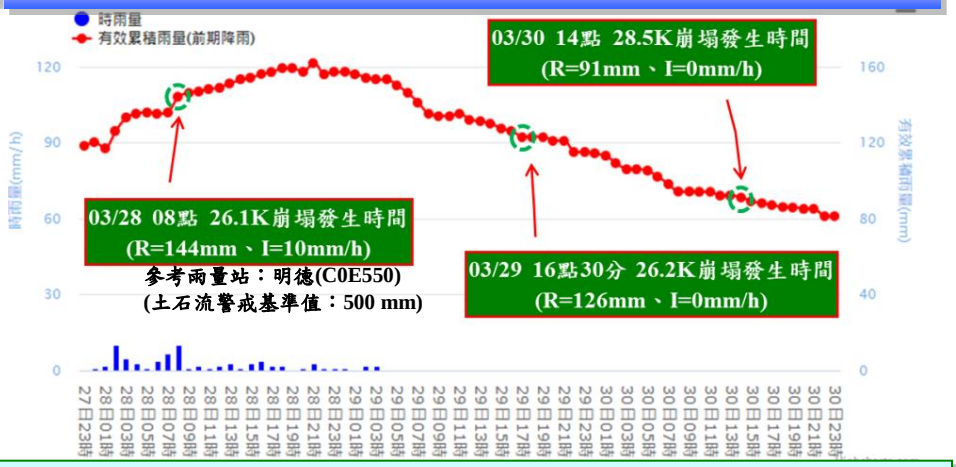


**111 年其它-苗栗頭屋-001**

❖**災害發生位置：苗 126 線 26.1K**
✓災害發生時間：3 月 28 日 08 時 00 分
✓災害類型：崩塌(山崩)
✓累積雨量：144mm

❖**災害發生位置：苗 126 線 26.2K**
✓災害發生時間：3 月 29 日 16 時 30 分
✓災害類型：崩塌(山崩)
✓累積雨量：126mm

❖**災害發生位置：苗 126 線 28.5K**
✓災害發生時間：3 月 30 日 14 時 00 分
✓災害類型：崩塌(山崩)
✓累積雨量：91mm

註 1：降雨組體圖資料來源—本局土石流防災應變系統
註 2：拍攝方位角係以磁北方向 0 度順時針方向測至目標物之水平角。
註 3：發生時間為推估時間。

❖**苗 126 線 26.1K 之災損描述與統計：**
✓災情描述：苗 126 線 26.1K 崩塌處因連日豪雨沖刷坡面，導致邊坡土石滑落，並使土砂堆積於道路。
✓災害規模：崩塌範圍長約 70 公尺，寬約 30 公尺，面積約 2,100 平方公尺，平均崩塌深度約 2 公尺，崩塌量體約 4,200 立方公尺；堆積範圍長約 80 公尺，寬約 25 公尺，面積約 2,000 平方公尺，平均堆積高度約 2.1 公尺，堆積量體約 4,200 立方公尺。
✓災損統計：苗 126 線道路掩埋長度約 30 公尺。

❖**苗 126 線 26.2K 之災損描述與統計：**
✓災情描述：苗 126 線 26.2K 崩塌災害發生時，雖未發生降雨，但連日豪雨，使雨水滲入層理面導致崩塌，土砂堆積於道路。
✓災害規模：崩塌範圍長約 50 公尺，寬約 30 公尺，面積約 1,500 平方公尺，平均崩塌深度約 5 公尺，崩塌量體約 7,500 立方公尺；堆積範圍長約 100 公尺，寬約 30 公尺，面積約 3,000 平方公尺，平均堆積高度約 2.5 公尺，堆積量體約 7,500 立方公尺。
✓災損統計：苗 126 線道路掩埋長度約 30 公尺。
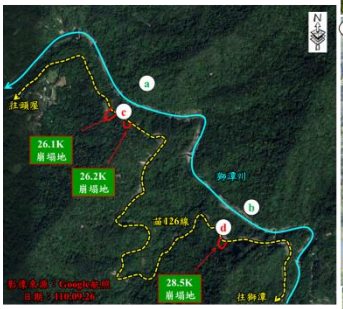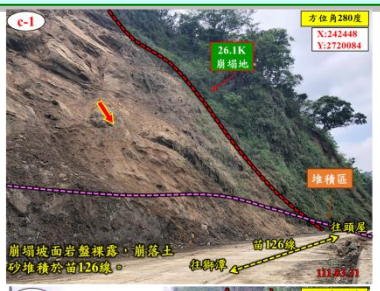
❖**苗 126 線 28.5K 之災損描述與統計：**
✓災情描述：苗 126 線 28.5K 崩塌災害發生時，未發生降雨，應為連日降雨之雨水入滲邊坡，土壤含水量上升使土體荷重增加造成崩塌，土砂堆積於道路。
✓災害規模：崩塌範圍長約 50 公尺，寬約 30 公尺，面積約 1,500 平方公尺，平均崩塌深度約 4 公尺，崩塌量體約 6,000 立方公尺；堆積範圍長約 80 公尺，寬約 30 公尺，面積約 2,400 平方公尺，平均堆積高度約 2.5 公尺，堆積量體約 6,000 立方公尺。
✓災損統計：苗 126 線道路掩埋長度約 30 公尺。