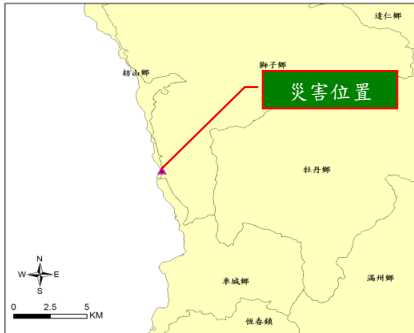


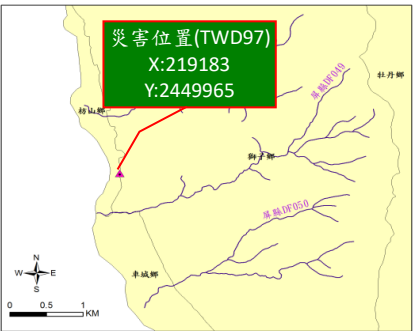
107 年 0823 熱帶低壓重大土砂災例最速報

107 年 0823 熱帶低壓

屏東縣—獅子鄉竹坑村



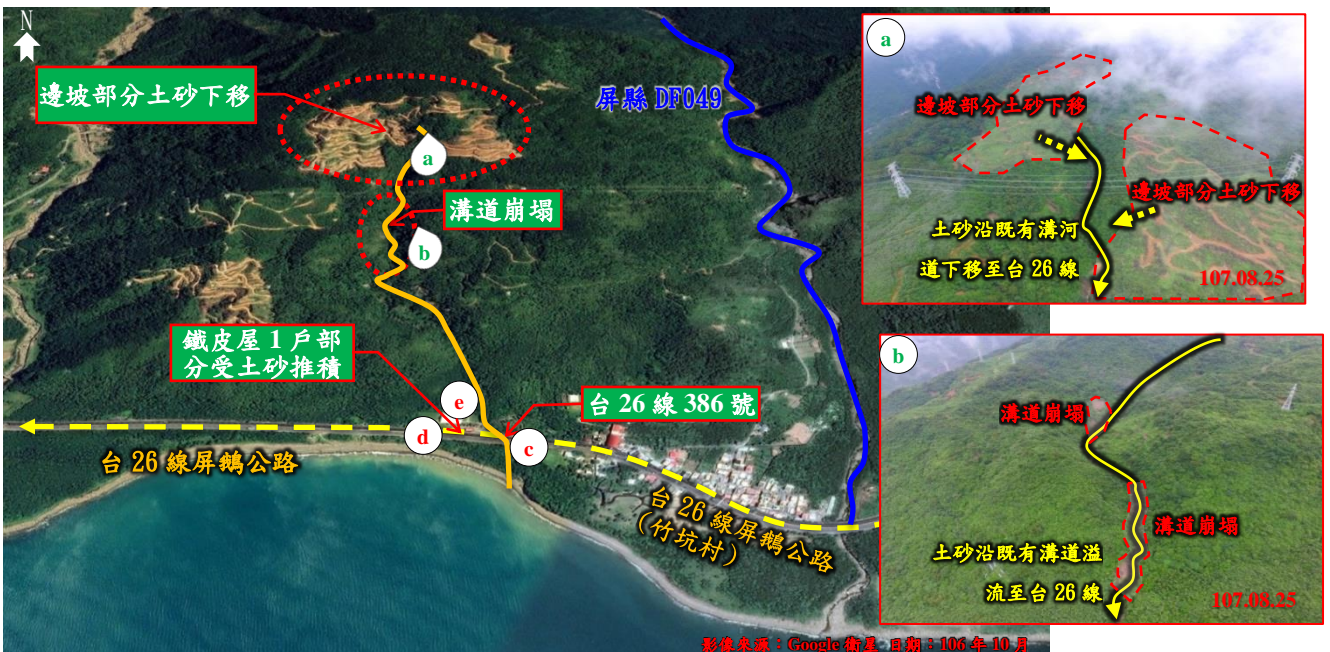
(參考雨量站：楓港(COR400) 土石流警戒基準值：無)



107 年 0823 熱帶低壓-屏東獅子-002
 ❖ 災害發生位置：台 26 線屏鵝公路 386 號橋
 ❖ 災害發生時間：8 月 24 日 05 時 00 分
 ❖ 災害類型：土石流、洪水
 ❖ 累積雨量：178 mm

註 1：降雨組圖資料來源—本局土石流防災應變系統
 註 2：拍攝方位角係以磁北方向 0 度順時針方向測至目標物之水平角。

❖ 災損描述與統計：
 ❖ 災情描述：0823 熱帶低壓期間，台 26 線屏鵝公路 386 號橋上游坑溝兩岸崩塌及邊坡部分土砂沖蝕，強降雨使逕流挾帶土砂沿著坑溝下移，逕流挾帶土砂下造成土砂堆積橋面。
 ❖ 災害規模：坑溝崩塌面積約 0.6 公頃，深度約 1 公尺，土方量約 6000 立方公尺；邊坡崩塌面積約 10 公頃，深度約 0.3 公尺，土方量約 30000 立方公尺。
 ❖ 災損統計：1 戶鐵皮屋部分遭土砂堆積。



影像來源：Google 衛星 日期：106 年 10 月

