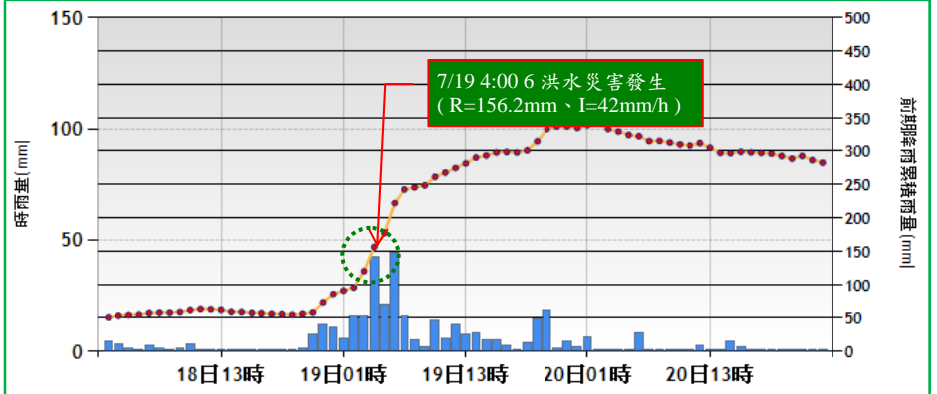


100年0719豪雨重大土石災例最速報

100年0719豪雨

嘉義縣—梅山鄉太和村



參考雨量站：瑞里(C1M620) 土石流警戒基準值：300mm

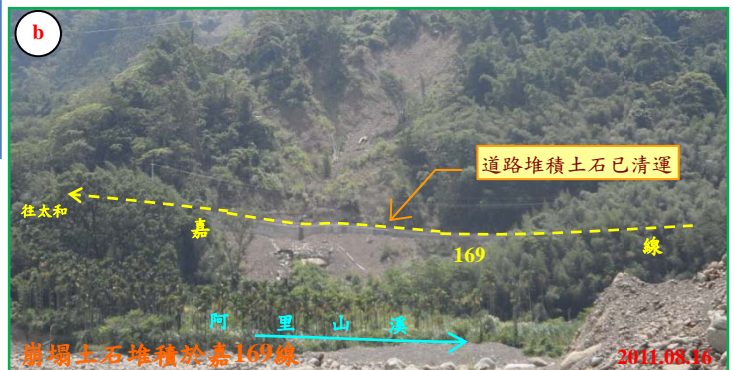
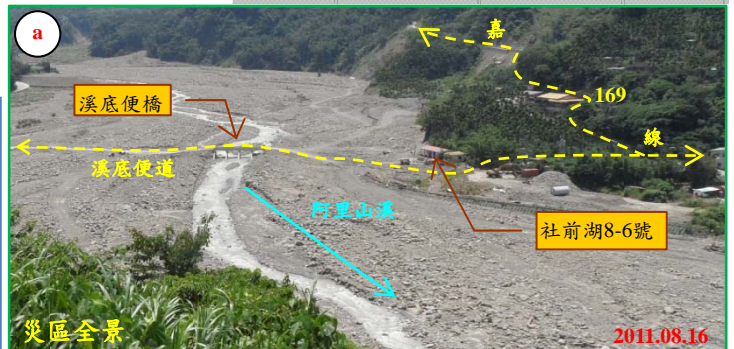
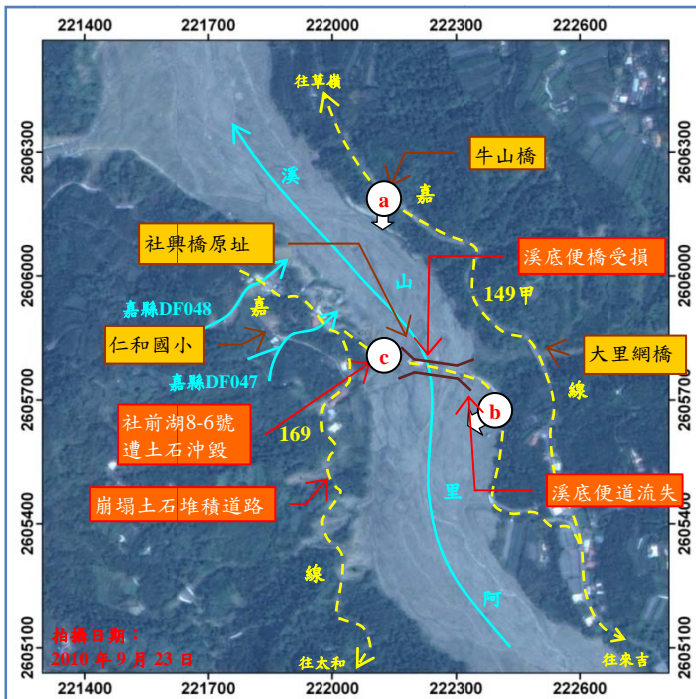
100年0719豪雨-嘉義梅山-001

- ❖ 災區位置：社興橋(社前湖 8-6 號)
- ❖ 災害發生時間：7月19日4時00分
- ❖ 災害類型：洪水、崩塌
- ❖ 有效累積雨量：156.2mm

註1：坐標採 TWD97 系統
 註2：降雨組體圖資料來源—水土保持局
 土石流防災應變系統

❖ 災損描述與統計：

- ✓ 阿里山溪於7月19日發生洪水災情，導致溪底便道流失，溪水挾帶溪床堆積土砂，磨損溪底便橋橋墩，沖毀農舍1戶，7部怪手遭土石淤埋，無人員傷亡；嘉169縣道上邊坡發生零星崩塌，土砂堆積於道路。
- ✓ 房屋受損：共1棟(社前湖 8-6 號)。
- ✓ 道路毀損：溪底便道流失約150公尺，現已恢復通行；縣道嘉169線遭崩落土石堆積約20公尺，土石已清理恢復通行。



優質、效率、團隊

行政院農業委員會水土保持局