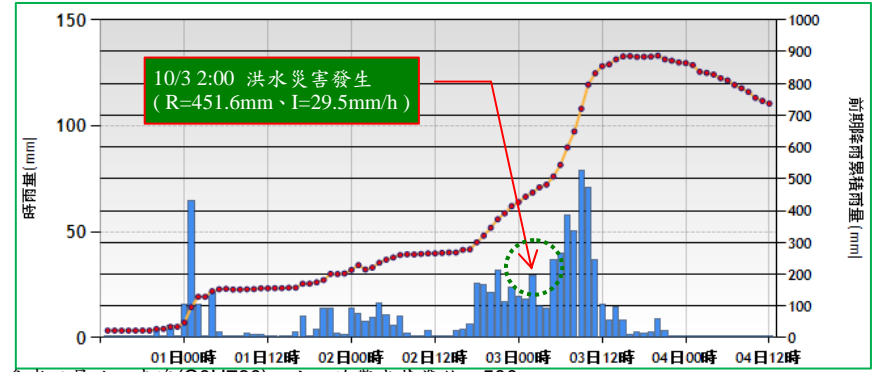


# 100年1001豪雨重大土石災例最速報

100年1001豪雨

## 宜蘭縣—南澳鄉東岳村




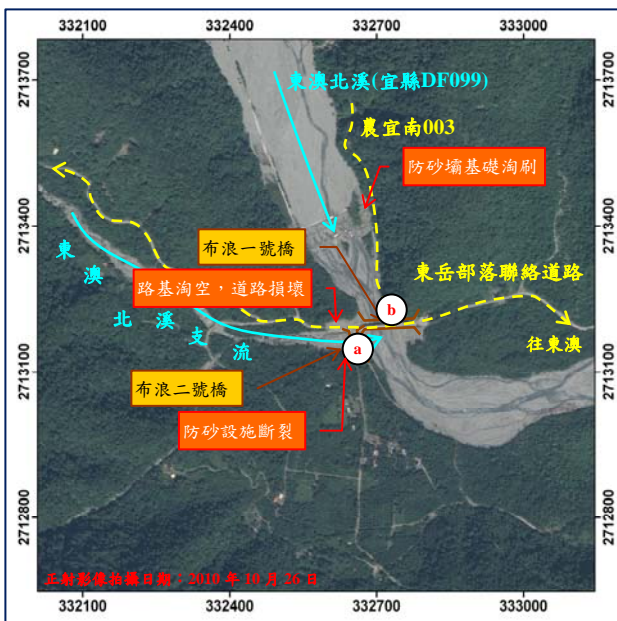
### 100年1001豪雨-宜蘭南澳-002

- ❖災區位置：布浪一號橋、布浪二號橋
- ❖災害發生時間：10月3日2時00分
- ❖災害類型：洪水
- ❖有效累積雨量：451.6mm

註1：坐標採TWD97系統  
註2：降雨組體圖資料來源—水土保持局  
土石流防災應變系統

### ❖災損描述與統計：

- ✓奈格颱風環流加上東北季風的共伴效應，在宜蘭東澳地區降下超過900mm雨量，東澳北溪及其支流溪水暴漲，造成本次洪水災害。
- ✓布浪一號橋上游防砂壩翼基礎淘空，土石淤埋新建固床工。
- ✓布浪二號橋上游沈砂池毀損，河岸淘刷沖毀建東岳部落聯絡道路，施作中的固床工遭土石淤埋。
- ✓道路毀損：東岳部落聯絡道路約50公尺。



優質、效率、團隊

行政院農業委員會水土保持局