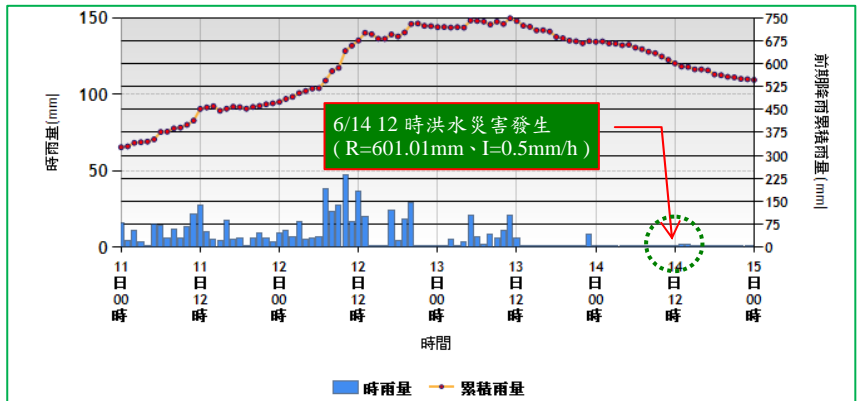
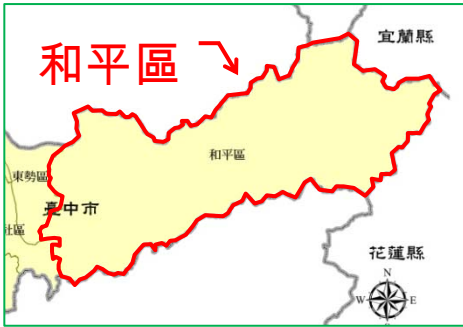


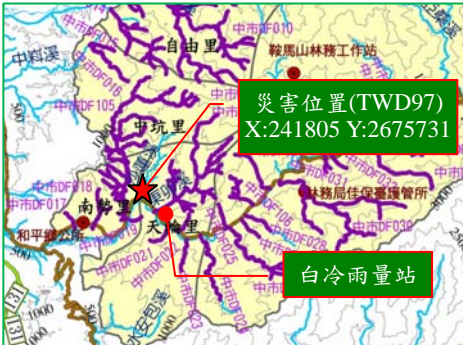
101年0610豪雨重大土砂災例最速報

101年0610豪雨

台中市一和平區天輪里



參考雨量站：白冷(C1F9C1) 土石流警戒基準值：300mm



101年0610豪雨-台中和平-001

- ❖ 災區位置：東關路二段 115 號民宅旁 (中橫 21.5 公里處)
- ❖ 災害發生時間：6 月 14 日 12 時
- ❖ 災害類型：洪水(沖刷)
- ❖ 有效累積雨量：601.01mm

❖ 災損描述與統計：

- ✓ 大甲溪溪水暴漲，淘刷天輪白冷吊橋右側三棟相連的透天住宅地基，造成民宅基礎、護欄、地基淘空流失，危害住戶生命財產安全。
- ✓ 民宅前方地基緊鄰台 8 線，地基流失影響道路安全。
- ✓ 房屋受損：1 戶。

註 1：坐標採 TWD97 系統
註 2：降雨組體圖資料來源—水土保持局 土石流防災應變系統

