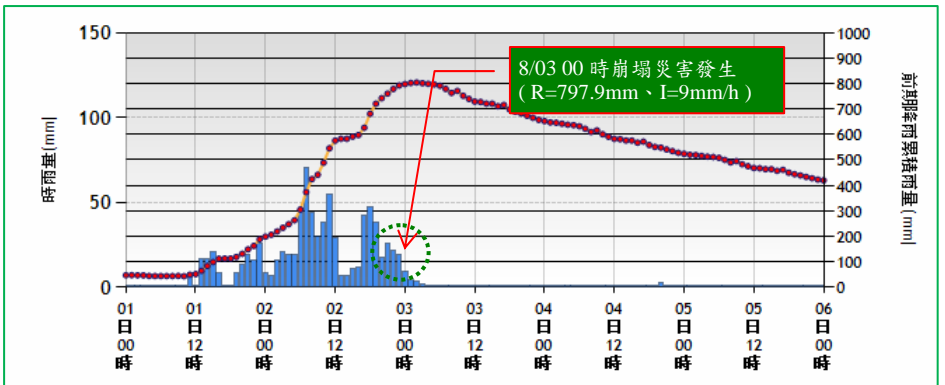
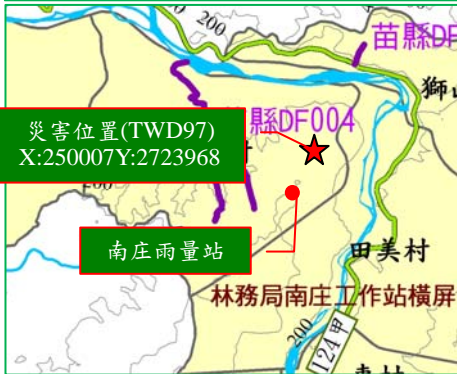


# 101年蘇拉颱風重大土砂災例最速報

101年蘇拉颱風

## 苗栗縣—南庄鄉南富村



參考雨量站：南庄(C0E430) 土石流警戒基準值：500mm

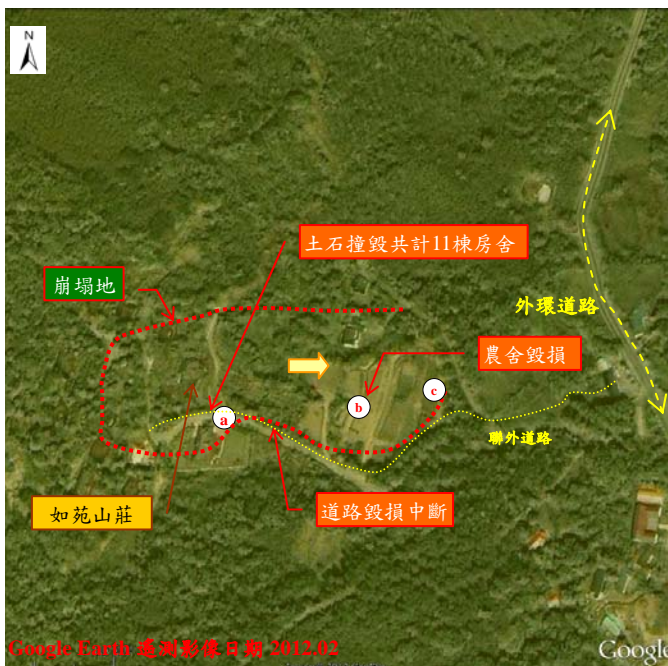
### 101年蘇拉颱風-苗栗南庄-001

- ❖ 災區位置：如苑山莊
- ❖ 災害發生時間：8月3日 00時
- ❖ 災害類型：崩塌
- ❖ 有效累積雨量：797.9mm

註1：坐標採 TWD97 系統  
註2：降雨組體圖資料來源—水土保持局 土石流防災應變系統

### ❖ 災損描述與統計：

- ✓ 苗栗縣南庄鄉如苑山莊於蘇拉颱風侵台期間，8月03日午後邊坡發生崩塌災害，土砂崩落直接撞毀如苑山莊房舍，崩落土砂堆置聯外道路，造成道路中斷。
- ✓ 坡面崩塌地崩塌規模長約 200 公尺、寬約 180 公尺、深約 12 公尺。
- ✓ 道路毀損：聯外道路中斷約 100 公尺。
- ✓ 房屋毀損：如苑山莊房舍共 11 棟、農舍 1 棟。



優質、效率、團隊

行政院農業委員會水土保持局

