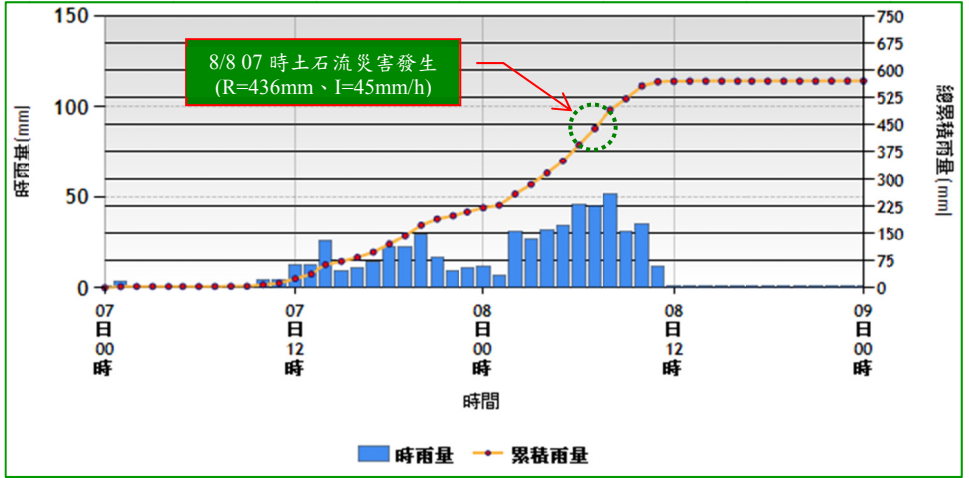
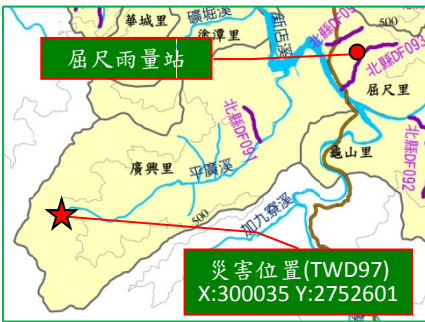


104年蘇迪勒颱風重大土砂災例最速報

104年蘇迪勒颱風

新北市—新店區廣興里



參考雨量站：屈尺(C0A580) 土石流警戒基準值：500mm

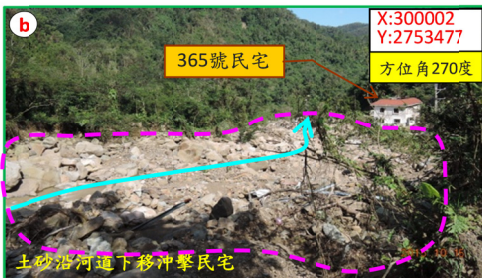
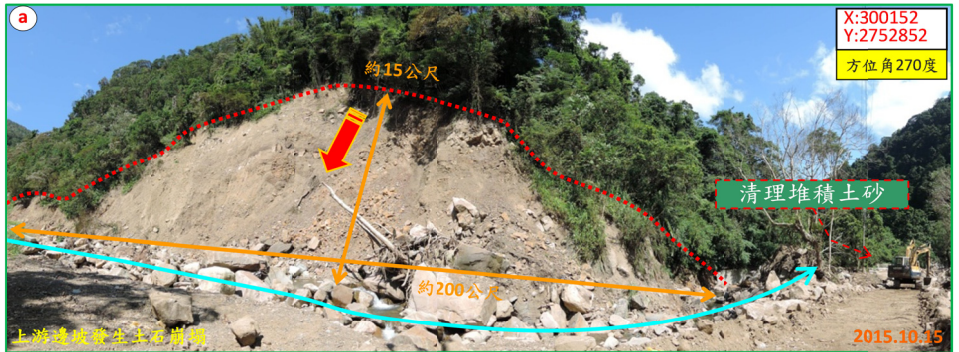
104年蘇迪勒-新北新店-004

- ❖ 災區位置：平廣路一段 365 號民宅旁野溪
- ❖ 災害時間：8 月 8 日 7 時
- ❖ 災害類型：土石流
- ❖ 有效累積雨量：436mm

❖ 災損描述與統計：

- ✓ 災情描述：受蘇迪勒颱風影響，平廣路一段 151 號民宅旁野溪源頭發生崩塌，造成大量土砂下移沖毀民宅、阻斷道路，且土砂堆積於平廣溪，束縮通洪斷面會形成堰塞湖，現況因已疏通故無立即危險性。
- ✓ 災害規模：邊坡崩塌面積總計約 4,000 平方公尺，下游堆積扇現況堆積土方量約 5,000 立方公尺。
- ✓ 災損統計：平廣路一段 151 號民宅遭土砂衝擊受損，平廣路一段道路遭土砂掩埋約 100 公尺。

- 註 1：坐標採 TWD97 系統
 註 2：降雨組體圖資料來源—水土保持局土石流防災應變系統
 註 3：拍攝方位角係以磁北方向 0 度順時針方向測至目標物之水平角。



優質、效率、團隊

行政院農業委員會水土保持局