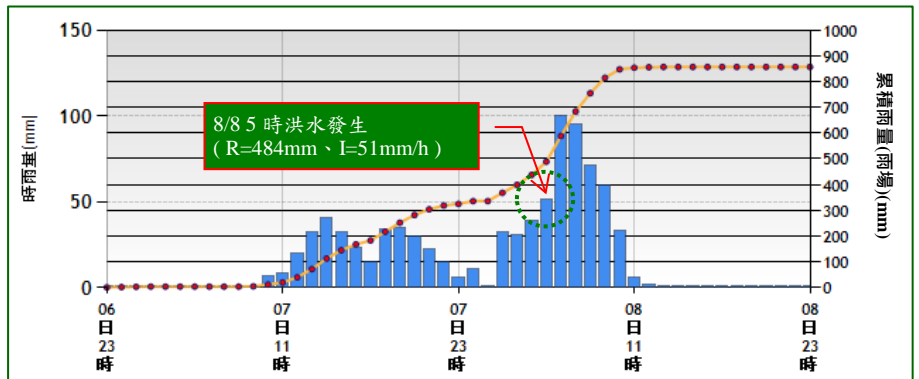


# 104 年蘇迪勒颱風重大土砂災例最速報

## 104 年蘇迪勒颱風

## 新 北 市—新店區廣興里



(參考雨量站：熊空山(01AG10) 土石流警戒基準值：500mm)

### 104 年蘇迪勒颱風-新北新店-012

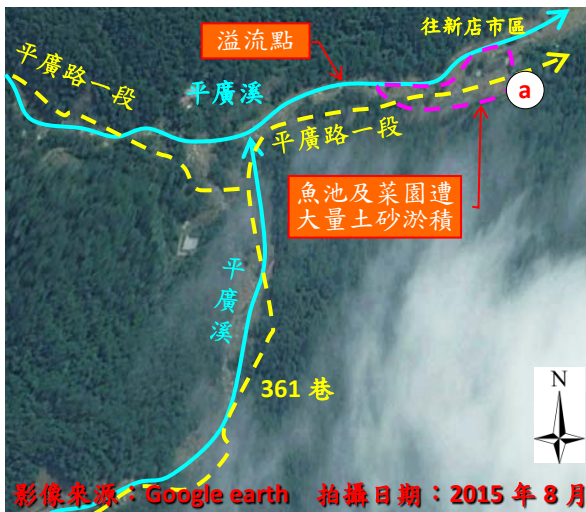
- ❖ 災區位置：廣興里平廣路一段 330 號
- ❖ 災害發生時間：8 月 8 日 5 時 0 分
- ❖ 災害類型：洪水
- ❖ 累積雨量：484 mm

註 1：降雨組體圖資料來源—本局土石流防災應變系統

註 2：拍攝方位角係以磁北方向 0 度順時針方向測至目標物之水平角。

### ❖ 災損描述與統計：

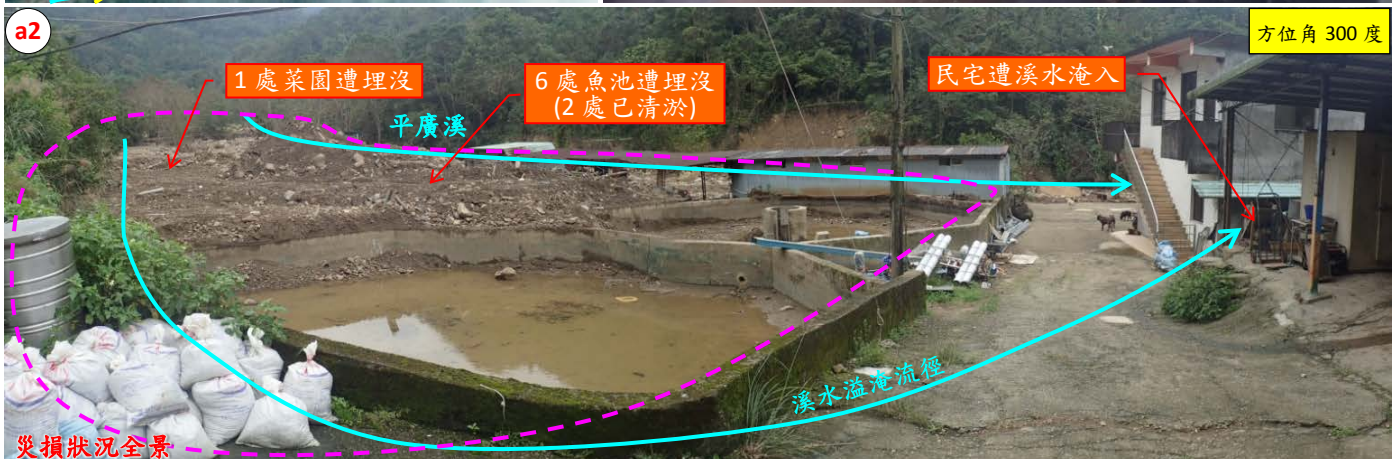
- ✓ 災情描述：蘇迪勒颱風期間，新北市新店地區降下超大豪雨，造成平廣溪上游發生洪水，淹沒平廣路一段 330 號之菜園及魚池，魚隻損失數量達上萬隻，另有洪水溢流至民宅內部，造成土砂淤積，部分家具遭沖走。
- ✓ 災害規模：土砂堆積區面積約 5,250 平方公尺，堆積土方量約 10,500 立方公尺。
- ✓ 災損統計：菜園 1 處、魚池 6 座、民宅 1 戶



影像來源：Google earth 拍攝日期：2015 年 8 月



民宅內部遭土砂淤積 (翻拍自住戶照片)



災損狀況全景

方位角 300 度

