105.12.8 審查會後定稿版

105 年其他重大土砂災例摘要報告

105 年其他　新 竹 縣—寶山鄉寶山村

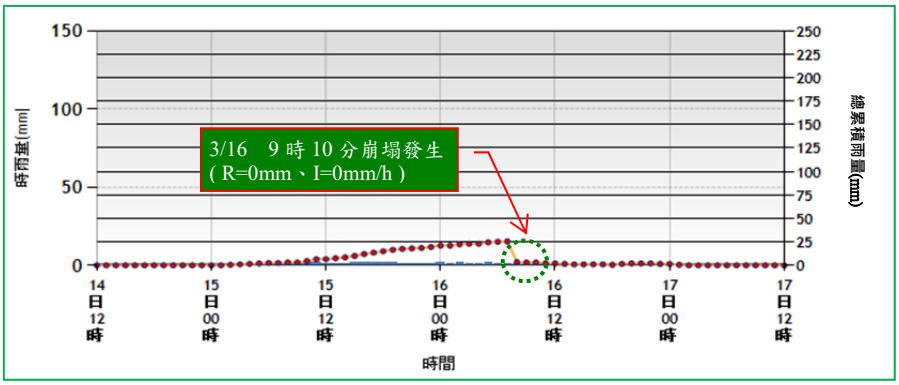

(參考雨量站：寶山(C0D580)　土石流警戒基準值：無)

105 年其他-新竹寶山-001

- ❖災害發生位置：水仙路 5 巷 0K+400 處
- ❖災害發生時間：3 月 16 日 9 時 10 分
- ❖災害類型：崩塌(地滑)
- ❖累積雨量：0mm

註 1：降雨組體圖資料來源—本局土石流防災應變系統

註 2：拍攝方位角係以磁北方向 0 度順時針方向測至目標物之水平角。

❖災損描述與統計：
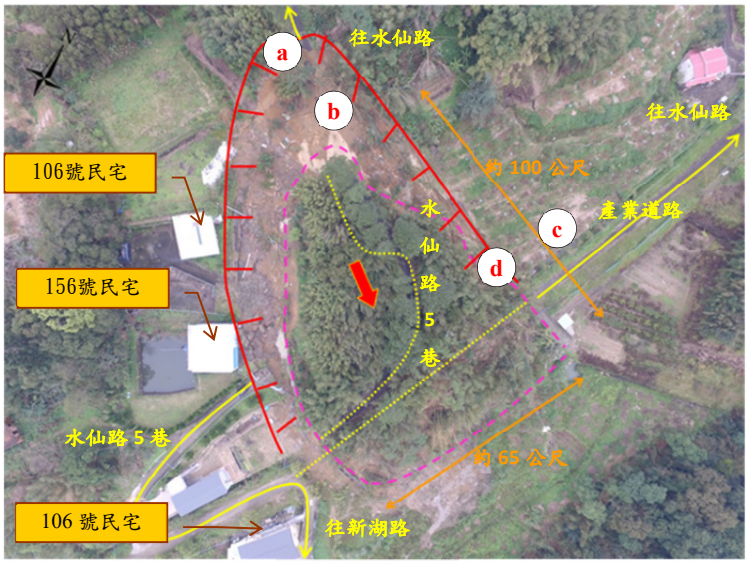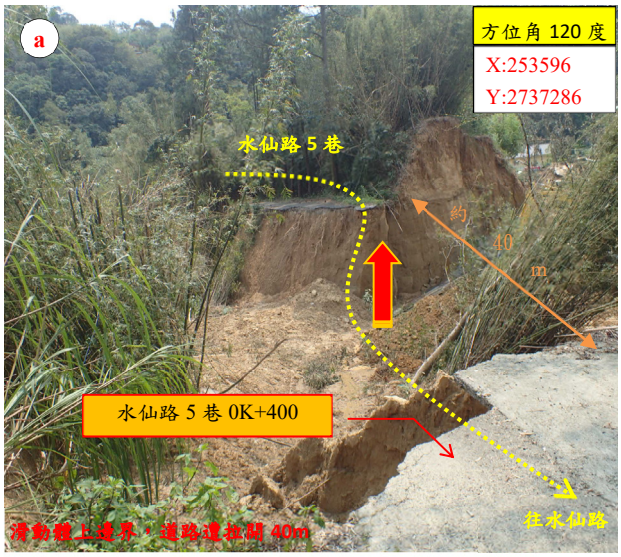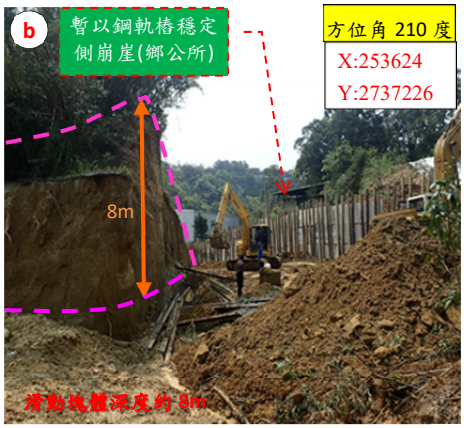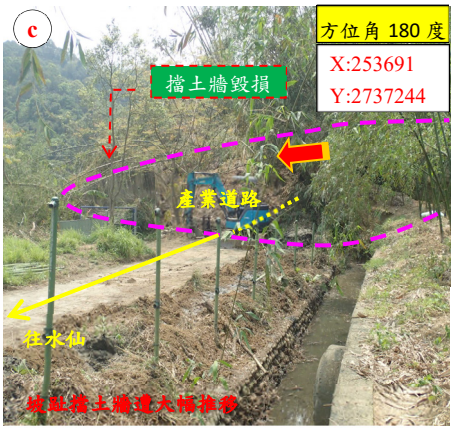
- ✓災情描述：水仙路 5 巷 0K+400 處發生順向坡滑動，邊坡沿軟弱之泥岩層面滑動約 40 公尺，造成水仙路 5 巷中斷約 100 公尺，另坡趾處之產業道路遭滑落之土石方掩埋約 80 公尺長。
- ✓災害規模：土砂堆積區域長約 100 公尺，寬約 65 公尺，面積約 6,500 平方公尺，堆積土方量約 52,000 立方公尺。
- ✓災損統計：道路毀損合計約 180 公尺。