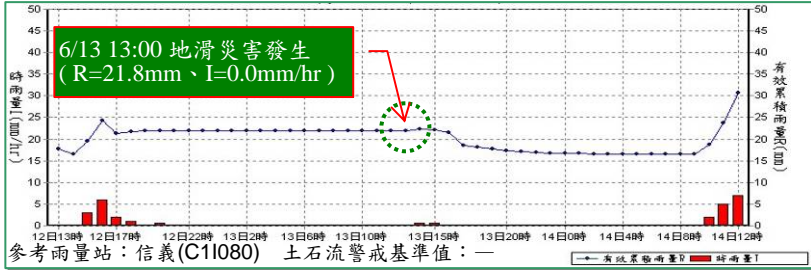



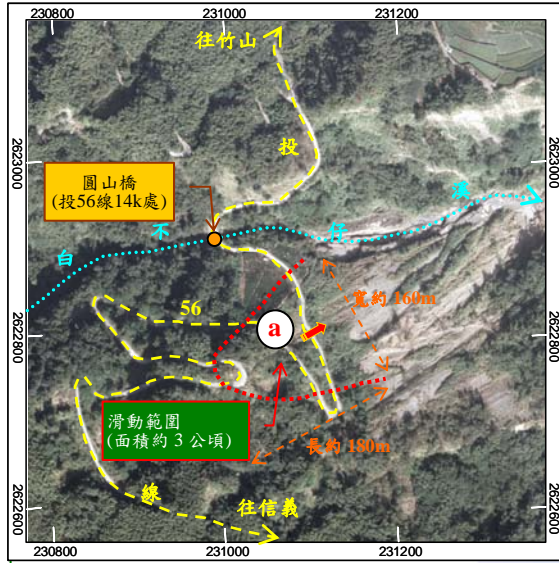
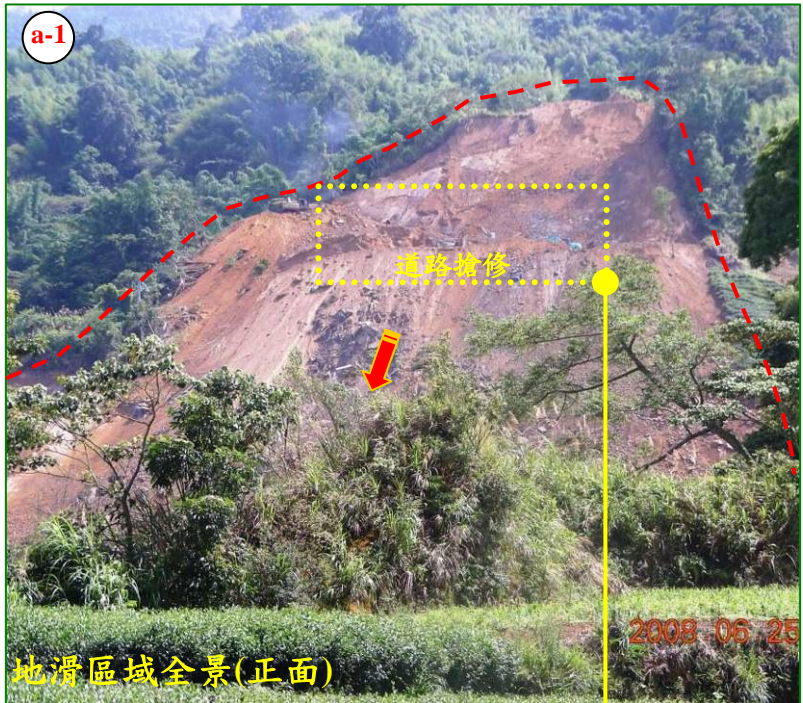
97 年其他

南 投 縣—鹿谷鄉鳳凰村



97 年其他-南投鹿谷-001
 ❖ 災區位置：鹿谷鄉鳳凰村 (約位於投 56 線 14k 處)
 ❖ 災害發生時間：6 月 13 日 13 時
 ❖ 災害類型：地滑災害
 ❖ 有效累積雨量：21.8mm

❖ 災損描述與統計：
 ✓ 鹿谷鄉通往信義鄉投 56 線道路，約於 14k 處三彎段發生崩塌地滑，約 10 萬方之土石滑落。
 ✓ 投 56 線道路毀損近 400 公尺。



註 1：坐標採 TWD67 系統
 註 2：降雨組體圖資料來源—水土保持局土石流防災資訊網