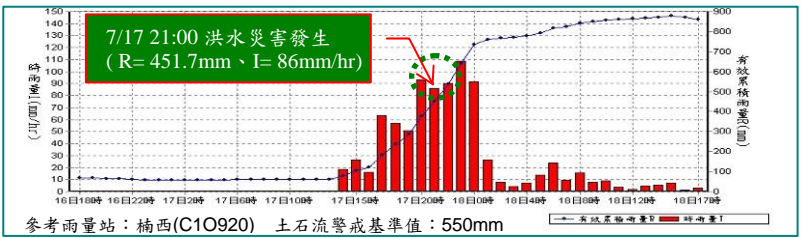


# 97年卡玫基颱風

# 台南縣—楠西鄉灣丘村

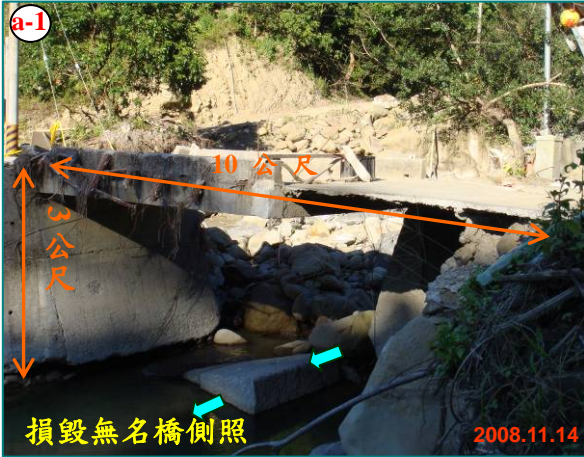
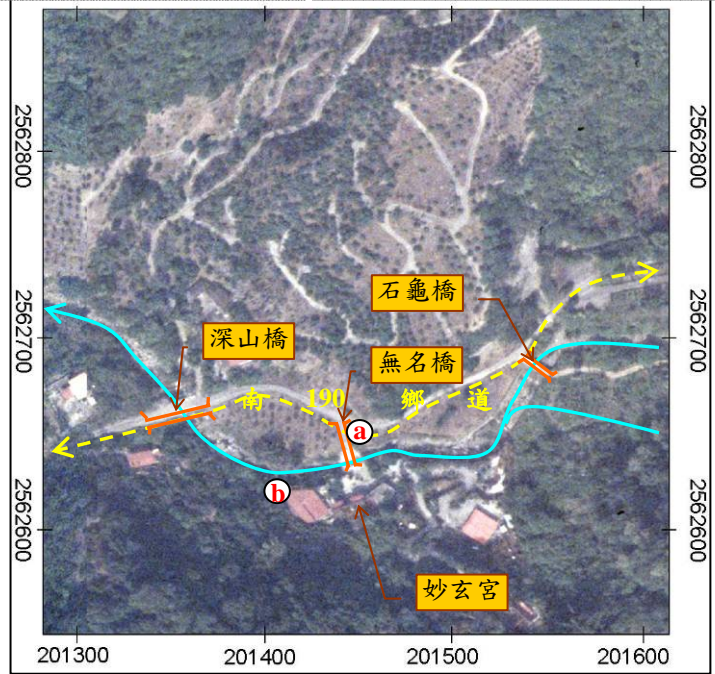


## 97年卡玫基颱風-台南楠西-003

- ❖ 災區位置：楠西鄉灣丘村 (玄妙宮前野溪)
- ❖ 災害發生時間：7月17日21時
- ❖ 災害類型：洪水災害
- ❖ 有效累積雨量：451.7mm

## 災損描述與統計：

- ❖ 新興農路(南190鄉道)及河床土石淤積。
- ❖ 溪流護岸流失；1戶民宅基礎遭沖刷淘空，造成房屋損壞。
- ❖ 無名橋橋體結構損毀，深山橋部分橋面流失。



註1：坐標採 TWD67 系統  
註2：降雨組體圖資料來源—  
水土保持局土石流防災資訊網