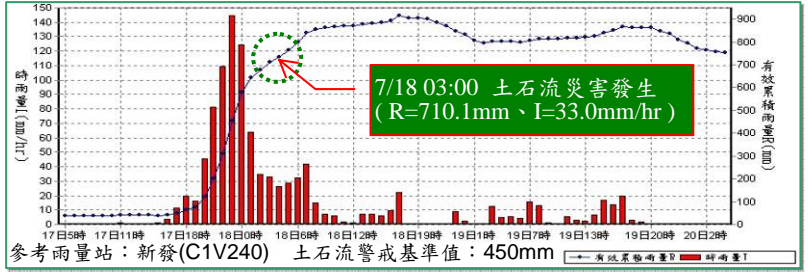


# 97年卡玫基颱風

# 高雄縣—桃源鄉建山村



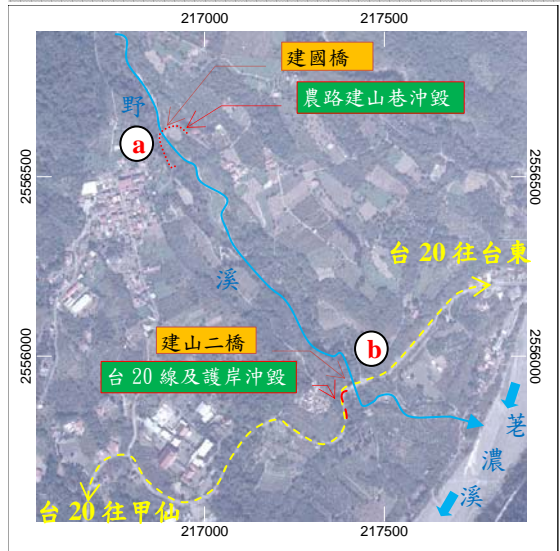
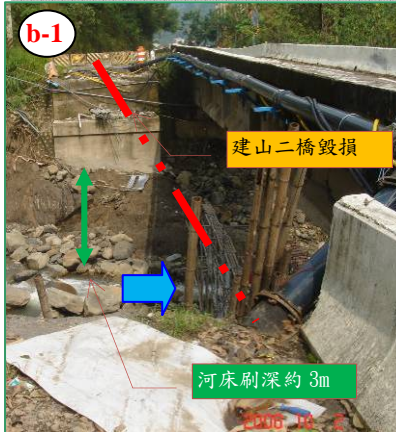
參考雨量站：新發(C1V240) 土石流警戒基準值：450mm

## 97年卡玫基颱風-高雄桃源-002

- 災區位置：桃源鄉建山村 (建國橋及建山二橋)
- 災害發生時間：7月18日03時
- 災害類型：土石流災害
- 有效累積雨量：710.1mm

## 災損描述與統計：

- 野溪上游因豪雨引發土石流，溪床沖刷深1~3m，兩岸侵蝕約5~50m不等，同時夾帶巨石造成建國橋及建山二橋毀損，農路建山巷沖毀約200m，台20線及護岸沖毀約50m，幸未造成人員傷亡。
- 橋梁毀損：2座。
- 護岸毀損：50公尺。
- 道路毀損：250公尺。



註1：坐標採 TWD67 系統  
 註2：降雨組體圖資料來源—水土保持局土石流防災資訊網