

# 97年辛樂克颱風

# 南投縣—水里鄉玉峰村

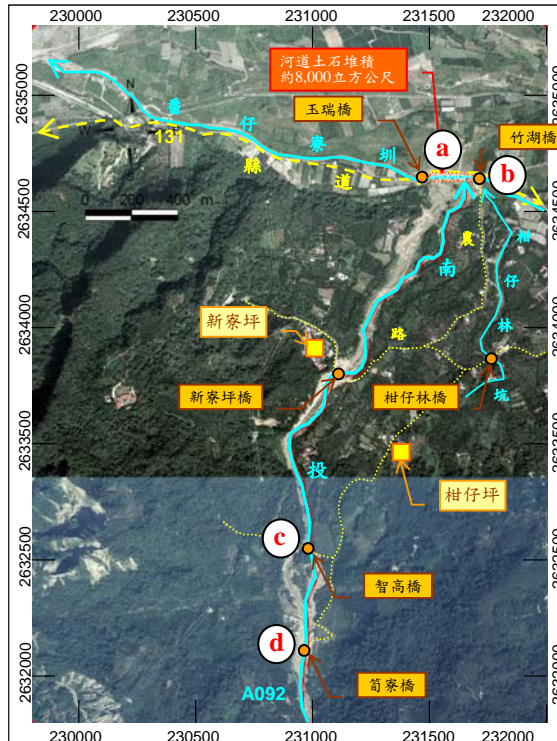
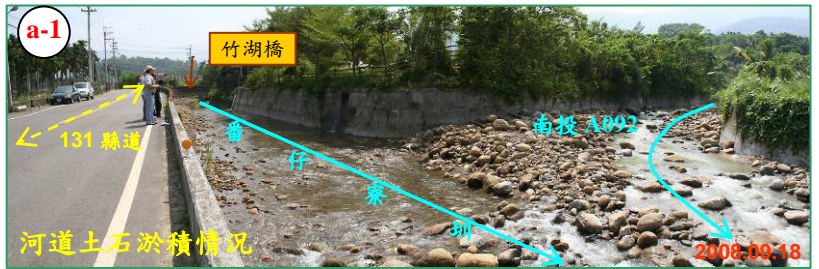
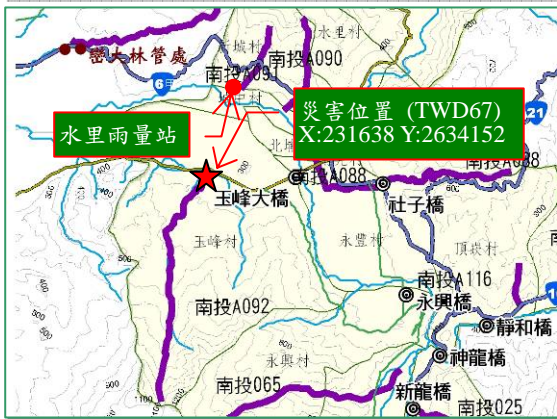


## 97年辛樂克颱風-南投水里-001

- ❖ 災區位置：水里鄉玉峰村 (131縣道約36K處)
- ❖ 災害發生時間：9月14日11時
- ❖ 災害類型：洪水災害(南投A092)
- ❖ 有效累積雨量：428.6mm

## ❖ 災損描述與統計：

- ✓ 土石流潛勢溪南投 A092 挾帶泥砂土石，造成竹湖橋下游番仔寮圳河道淤積。
- ✓ 南投 A092 沿線部分護岸及固床工有淘空破損之情況。
- ✓ 本次災害未造成任何人員傷亡及財產損失。



註 1：坐標採 TWD67 系統  
 註 2：降雨組體圖資料來源—水土保持局土石流防災資訊網