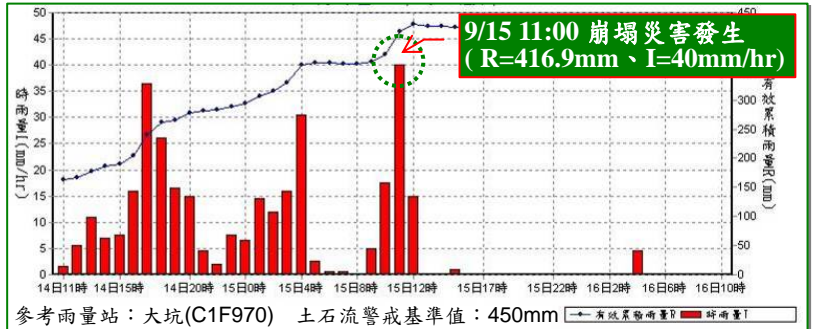

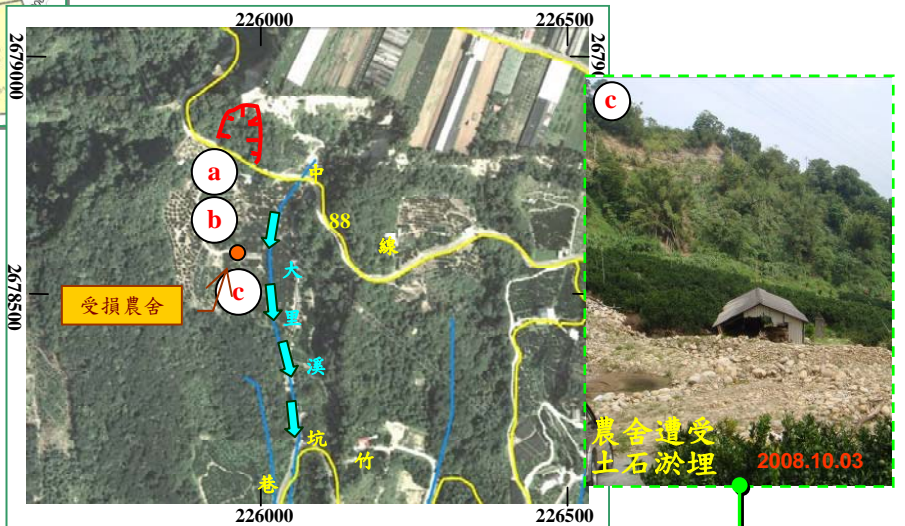


97年辛樂克颱風

台中市—北屯區大坑里



- 97 辛樂克颱風-台中北屯-001**
- ❖ 災區位置：北屯區大坑里
(中 88 線電桿編號竹豐枝 45 號)
 - ❖ 災害發生時間：9 月 15 日 11 時
 - ❖ 災害類型：崩塌災害
 - ❖ 有效累積雨量：416.9mm
- ❖ 災損描述與統計：**
- ✓ 中 88 線邊坡發生大規模崩塌。
 - ✓ 道路及下方柑橘園遭土石淤埋。
 - ✓ 下方柑橘園中農舍受損。
 - ✓ 人員傷亡：0 員。
 - ✓ 房屋受損：1 棟。
 - ✓ 道路淤積：約 50 公尺。



註 1：坐標採 TWD67 系統
註 2：降雨組體圖資料來源—水土保持局土石流防災資訊網