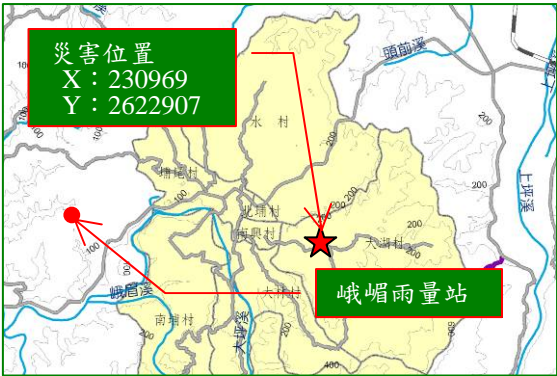
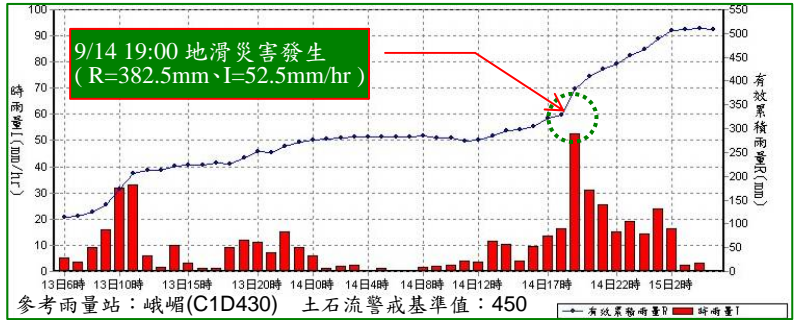


# 97年辛樂克颱風

# 新竹縣—北埔鄉大湖村

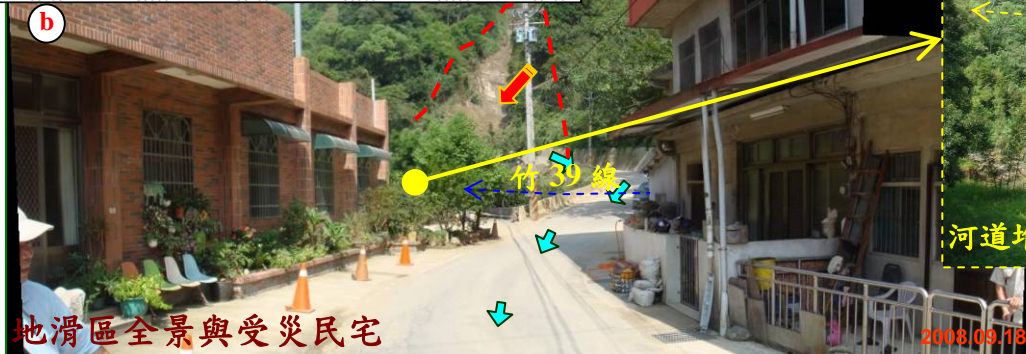
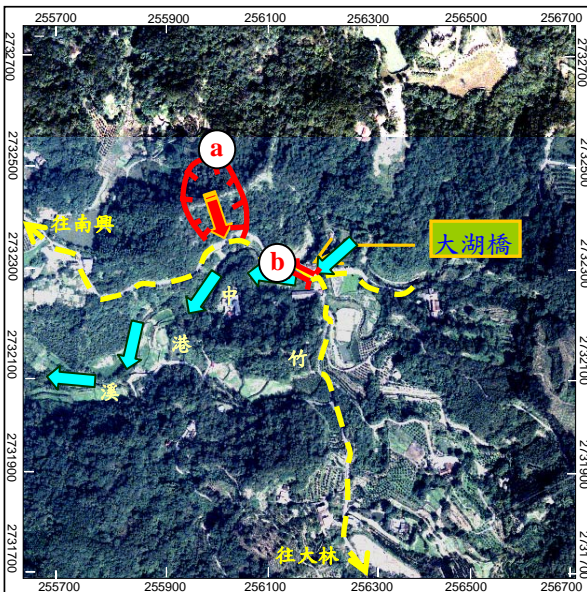


## 97年辛樂克颱風-新竹北埔-001

- ❖ 災區位置：北埔鄉大湖村 (約位於竹39線 1.7k 處)
- ❖ 災害發生時間：9月14日19時
- ❖ 災害類型：地滑災害
- ❖ 有效累積雨量：382.5mm

## ❖ 災損描述與統計：

- ✓ 北埔鄉通往大湖村竹39線道路，約於1.7k處發生邊坡坍塌，大量土石滑落。
- ✓ 竹39線道路毀損近300公尺。



註1：坐標採 TWD67 系統  
 註2：降雨組體圖資料來源—水土保持局土石流防災資訊網