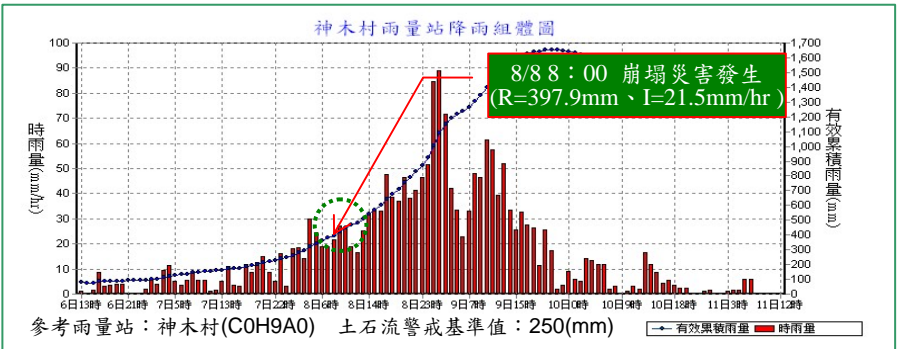


98年莫拉克颱風重大土石災例最速報

98年莫拉克颱風

南投縣—信義鄉神木村



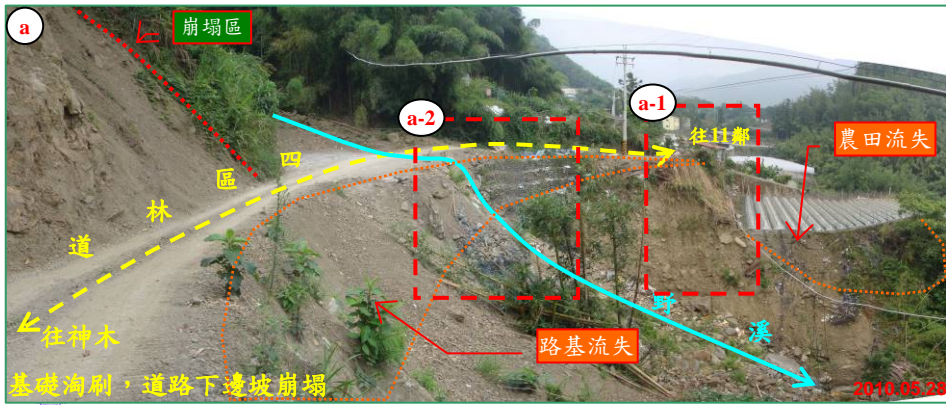
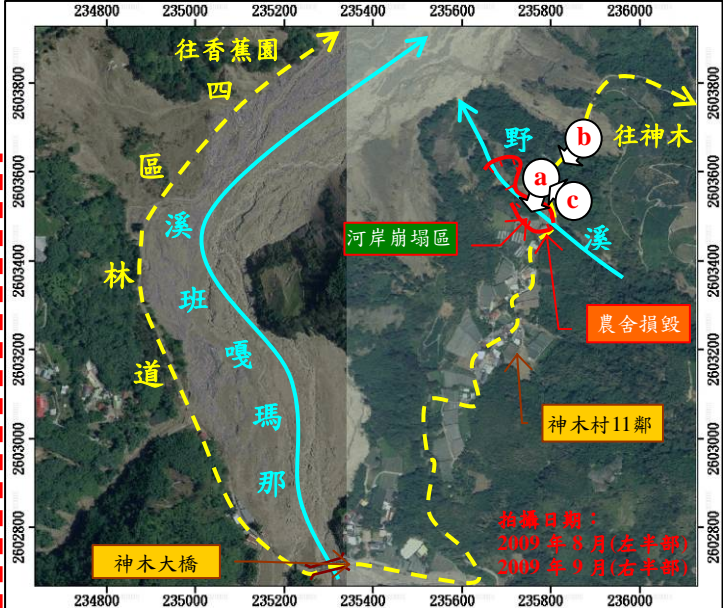
98年莫拉克颱風-南投信義-007

- ❖ 災區位置：信義鄉神木村 (11 鄰受損農舍)
- ❖ 災害發生時間：8月8日8時00分
- ❖ 災害類型：崩塌
- ❖ 有效累積雨量：397.9mm

❖ 災損描述與統計：

- ✓ 因莫拉克造成山澗匯流溝壑導致山洪暴發，野溪橫越神木林道而下，溪水刷深導致路基流失，使林道中斷。溪水淘刷邊坡造成兩岸崩塌，約 200 m²的農田流失並導致農舍損毀。
- ✓ 房屋受損：1 戶。
- ✓ 農林用地：約 200 m²的農田流失
- ✓ 電力設施：電線桿(石爺板 #37)傾倒。
- ✓ 道路毀損：聯外林道約 65 公尺。

註 1：坐標採 TWD97 系統
 註 2：降雨組體圖資料來源—水土保持局土石流防災資訊網



優質、效率、團隊

註：本件係配合莫拉克颱風特定區域劃定作業進行補勘

行政院農業委員會水土保持局