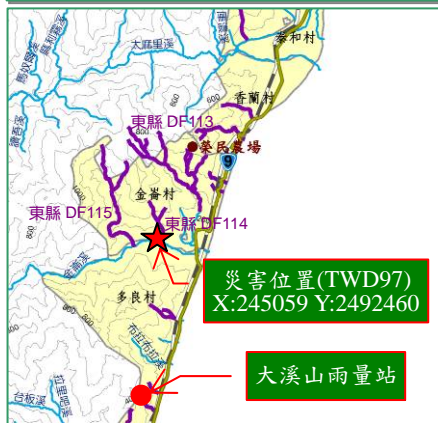
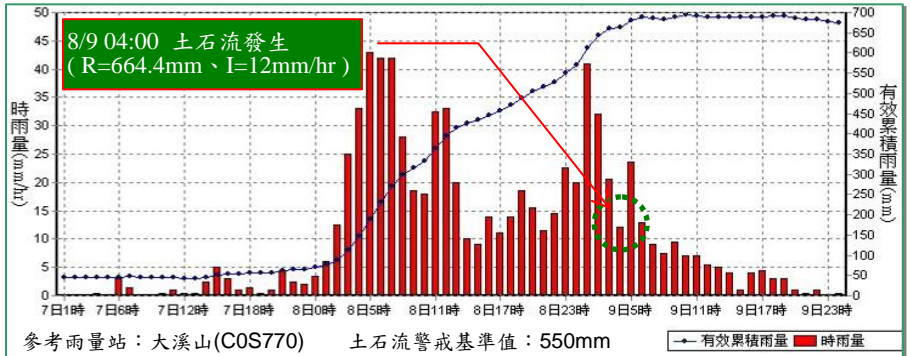


98年莫拉克颱風重大土石災例最速報

98年莫拉克颱風

台東縣—太麻里鄉金崙村

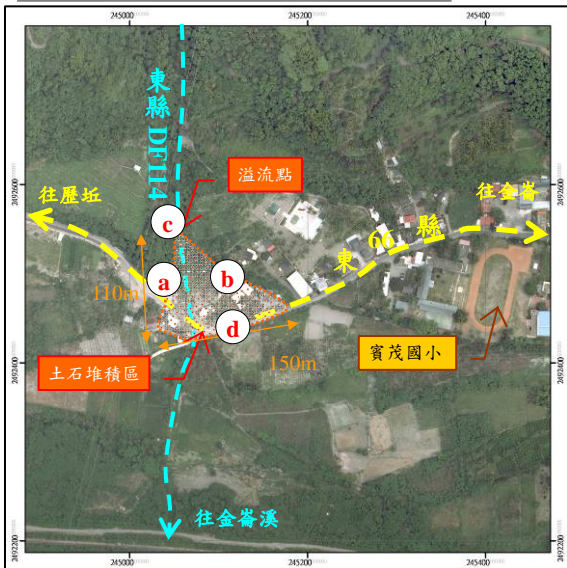


98年莫拉克颱風-台東太麻里-001

- ❖ 災區位置：太麻里鄉金崙村(第14鄰)
(20-3-5號旁，於東66線約1.3k處)
- ❖ 災害發生時間：8月9日4時
- ❖ 災害類型：土石流(東縣DF114)
- ❖ 有效累積雨量：664.4mm

❖ 災損描述與統計：

- ✓ 土石流潛勢溪流東縣DF114受莫拉克颱風所挾帶來之持續豪雨，約於8月9日早上爆發土石流，大量土石溢流造成金崙村14鄰18戶民宅半掩埋，並漫流至東66線鄉道上，太麻里鄉公所緊急撤離16位居民，幸無人傷亡。
- ✓ 房舍受損：18棟(含半掩埋)。
- ✓ 道路毀損：約150公尺。



註1：坐標採TWD97系統
註2：降雨組體圖資料來源—水土保持局土石流防災資訊網



優質、效率、團隊

行政院農業委員會水土保持局