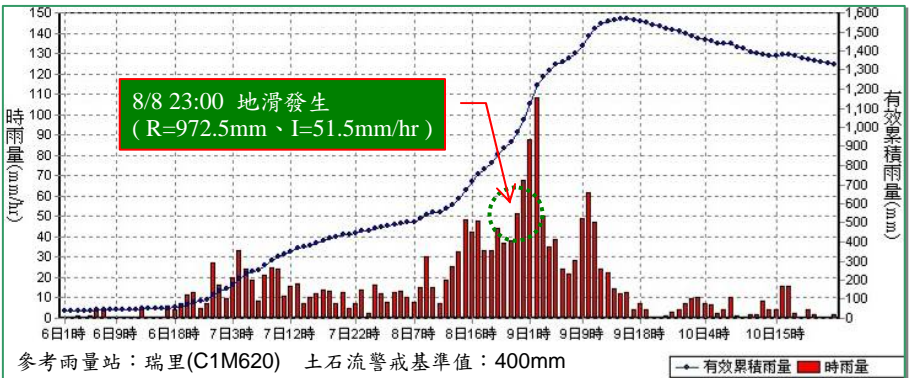


98年莫拉克颱風重大土石災例最速報

98年莫拉克颱風

嘉義縣—梅山鄉太和村



98年莫拉克颱風-嘉義梅山-004

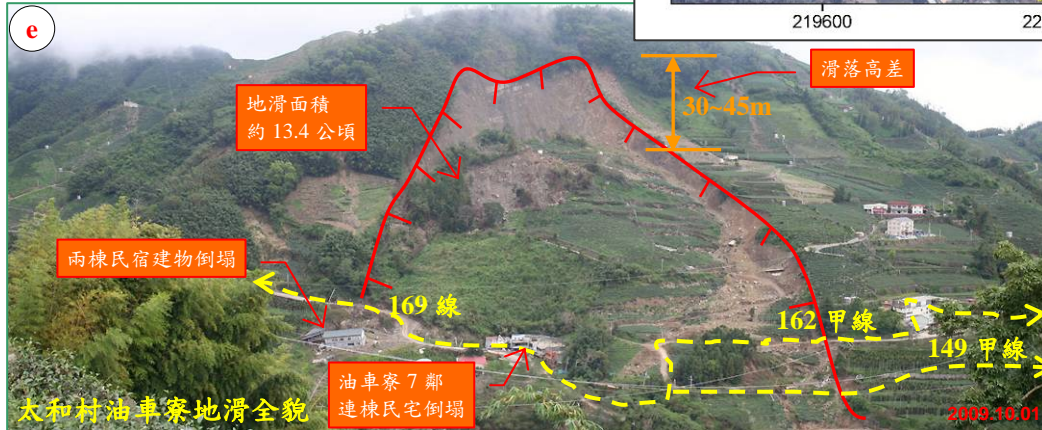
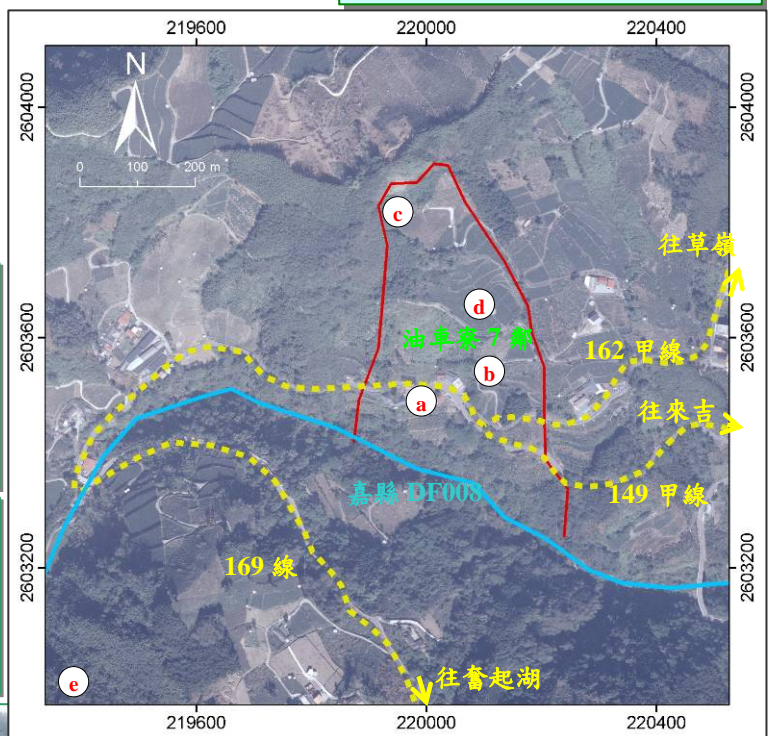
- ❖ 災區位置：梅山鄉太和村(油車寮) (約位於嘉169線7K處)
- ❖ 災害發生時間：8月8日23時
- ❖ 災害類型：地滑
- ❖ 有效累積雨量：972.5mm

❖ 災損描述與統計：

- ✓ 169線、162甲線及149甲線交會處(油車寮7鄰7號)發生嚴重之地滑走山，並造成多處道路與民宅受損。
- ✓ 人員傷亡：無。
- ✓ 房屋受損：7棟。
- ✓ 道路毀損：約1,500公尺。

註1：坐標採 TWD97 系統

註2：降雨組體圖資料來源—水土保持局土石流防災資訊網



優質、效率、團隊

行政院農業委員會水土保持局