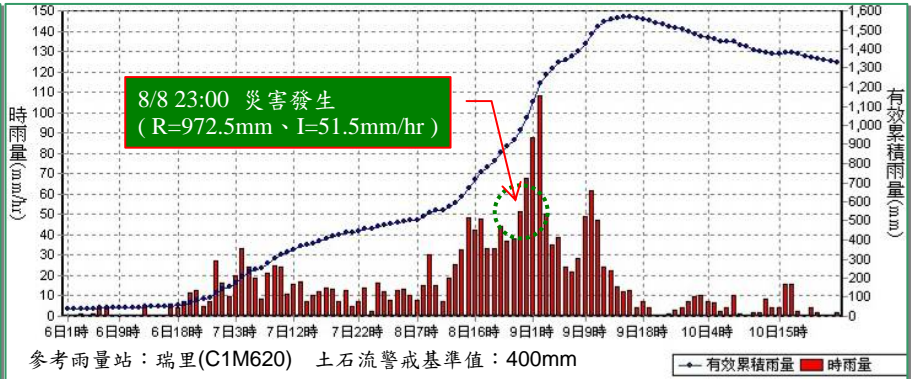


98年莫拉克颱風重大土石災例最速報

98年莫拉克颱風

嘉義縣—梅山鄉太和村



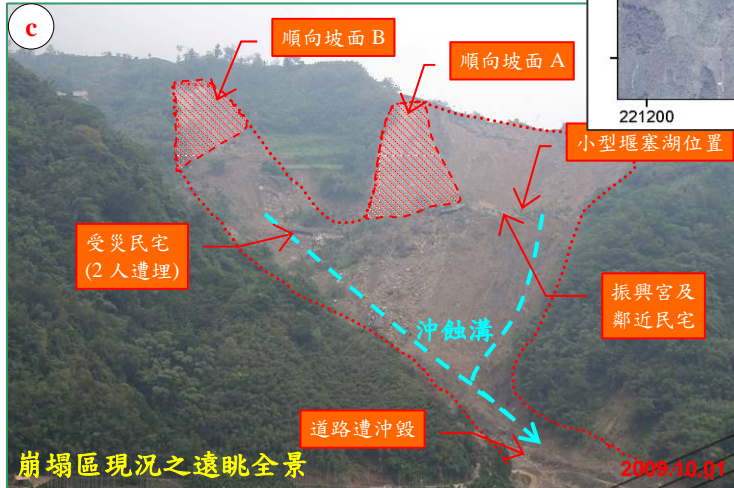
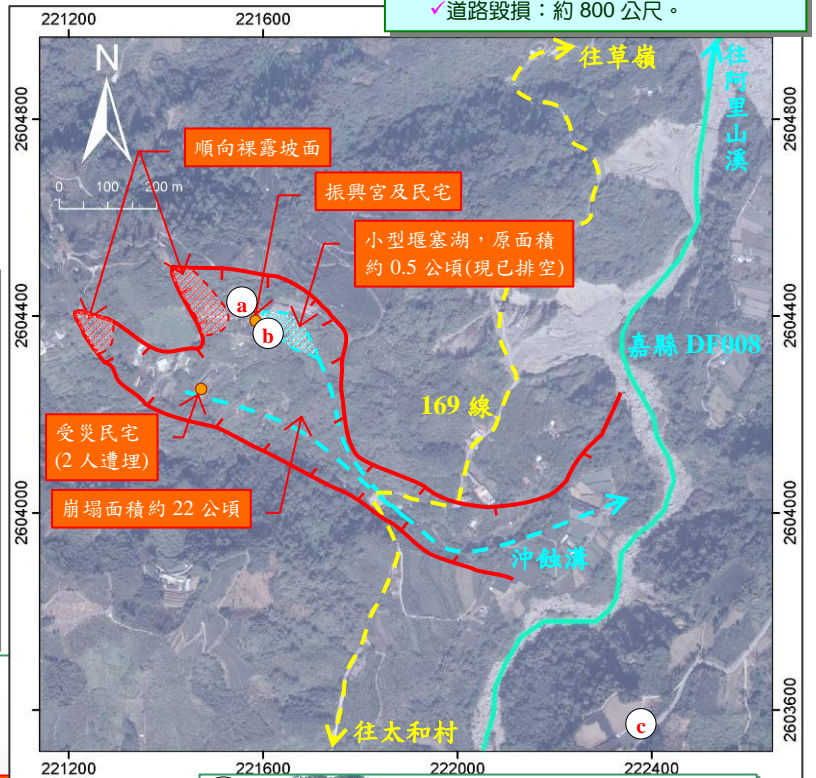
98年莫拉克颱風-嘉義梅山-005

- ❖ 災區位置：梅山鄉太和村 (振興宮)
- ❖ 災害發生時間：8月8日23時
- ❖ 災害類型：崩塌、地滑
- ❖ 有效累積雨量：972.5mm

❖ 災損描述與統計：

- ✓ 振興宮後方坡地發生嚴重崩塌，造成鄰近道路、振興宮、民宅及擋土牆傾斜倒塌，並於崩塌區上方形成一小堰塞湖(現已排空)。
- ✓ 人員傷亡：2人遭土石掩埋罹難。
- ✓ 房屋受損：7棟。
- ✓ 道路毀損：約800公尺。

註1：坐標採 TWD97 系統
註2：降雨組體圖資料來源—水土保持局土石流防災資訊網



優質、效率、團隊

行政院農業委員會水土保持局