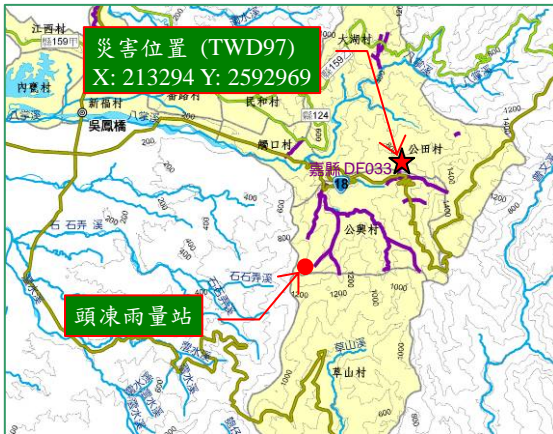
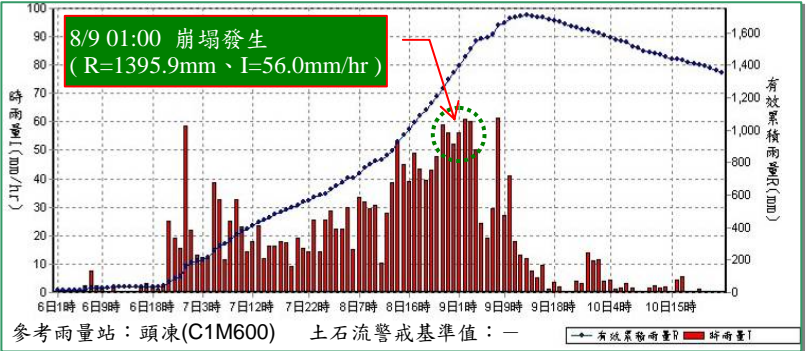


# 98年莫拉克颱風重大土石災例最速報

98年莫拉克颱風

## 嘉義縣一番路鄉公田村

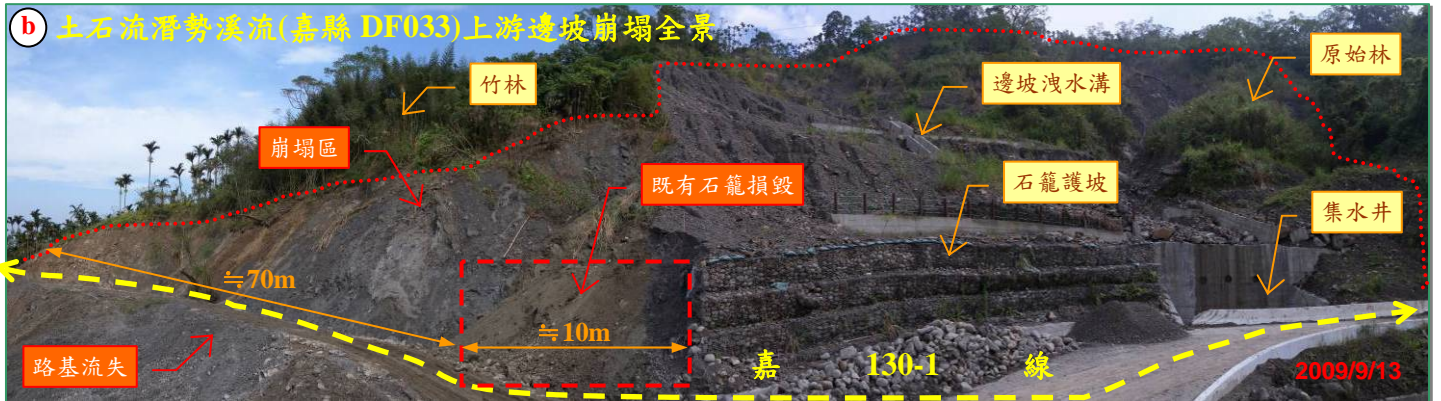
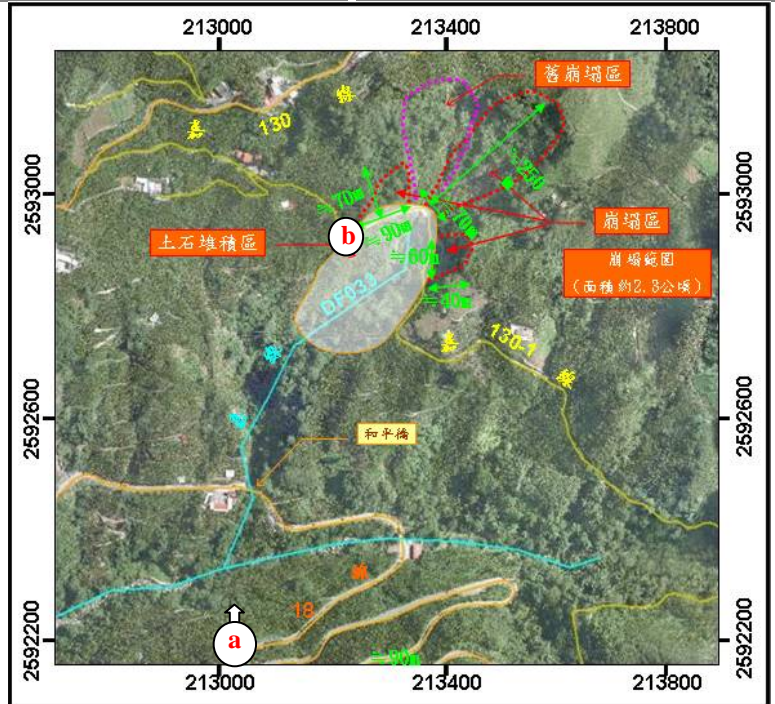


### 98年莫拉克颱風-嘉義番路-001

- ❖ 災區位置：番路鄉公田村 (台18線西向右轉進入嘉130-1線約1.5k處)
- ❖ 災害發生時間：8月9日01時
- ❖ 災害類型：崩塌
- ❖ 有效累積雨量：1,395.9mm

### ❖ 災損描述與統計：

- ✓ 土石流潛勢溪流(嘉縣 DF033)上游山坡地崩塌，嘉130-1線道路遭土石掩埋約120m、路基流失損壞約70m。
- ✓ 道路邊坡石籠損壞約10m，道路邊坡擋土牆損壞約70m。
- ✓ 人員傷亡：無。



註1：坐標採 TWD97 系統  
註2：降雨組體圖資料來源—水土保持局土石流防災資訊網

