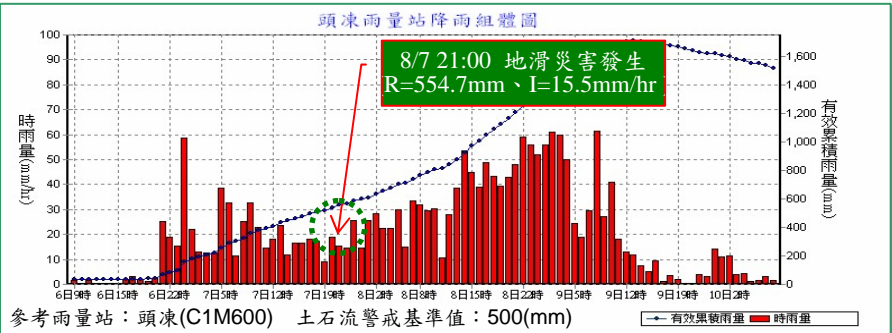


98年莫拉克颱風重大土石災例最速報

98年莫拉克颱風

嘉義縣一番路鄉大湖村



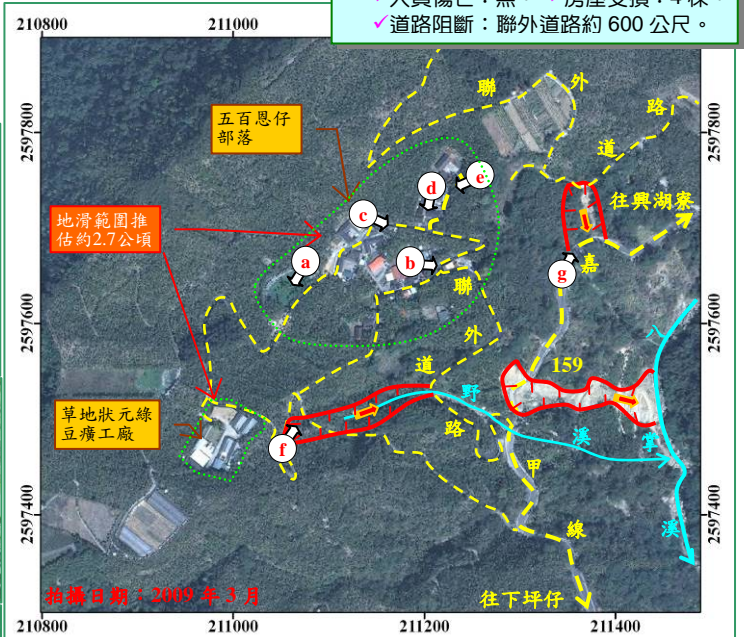

98年莫拉克颱風-嘉義番路-002

- ❖ 災區位置：番路鄉大湖村(五百恩仔部落)
(嘉 159 甲線約 25.5k 處)
- ❖ 災害發生時間：8月7日21時00分
- ❖ 災害類型：地滑、崩塌
- ❖ 有效累積雨量：554.7mm

註1：坐標採 TWD97 系統
註2：降雨組體圖資料來源—水土保持局土石流防災資訊網

❖ 災損描述與統計：

- ✓ 因莫拉克颱風挾帶豪大雨，導致嘉 159 甲線約 25.5k 處發生大規模崩塌及野溪爆發土石流，導致部分聯外道路中斷，而位於崩塌地西側五百恩仔部落，亦發生地層滑動。其中房舍及部落內聯外道路產生程度不一之裂縫或傾斜。目前大湖村 4 鄰五百恩仔部落約 40 戶民宅因地滑，已被列為安全勘虞範圍。
- ✓ 人員傷亡：無。
- ✓ 房屋受損：4 棟。
- ✓ 道路阻斷：聯外道路約 600 公尺。



優質、效率、團隊

註：本件係配合莫拉克颱風特定區域劃定作業進行補勘

行政院農業委員會水土保持局