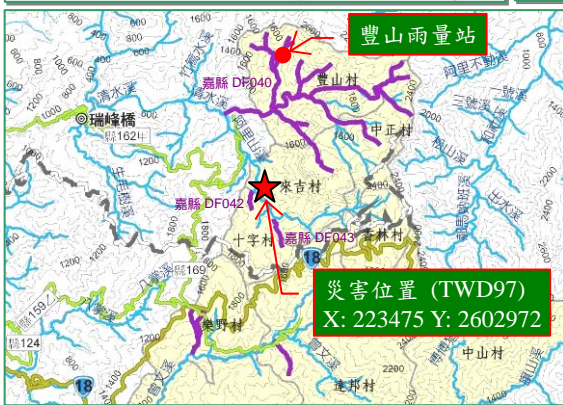
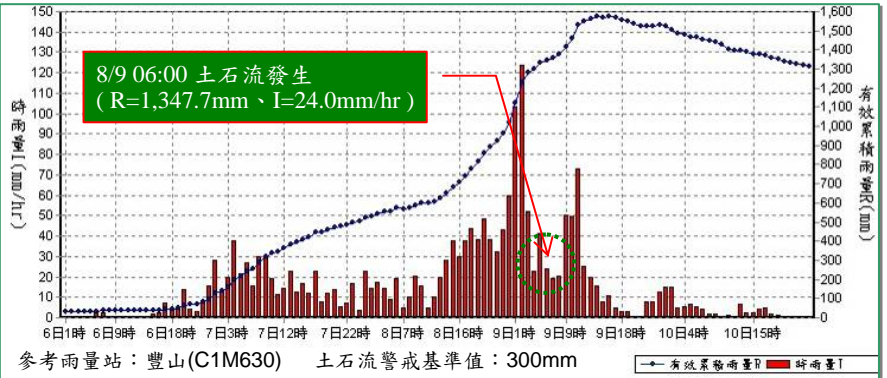


98年莫拉克颱風重大土石災例最速報

98年莫拉克颱風

嘉義縣—阿里山鄉來吉村

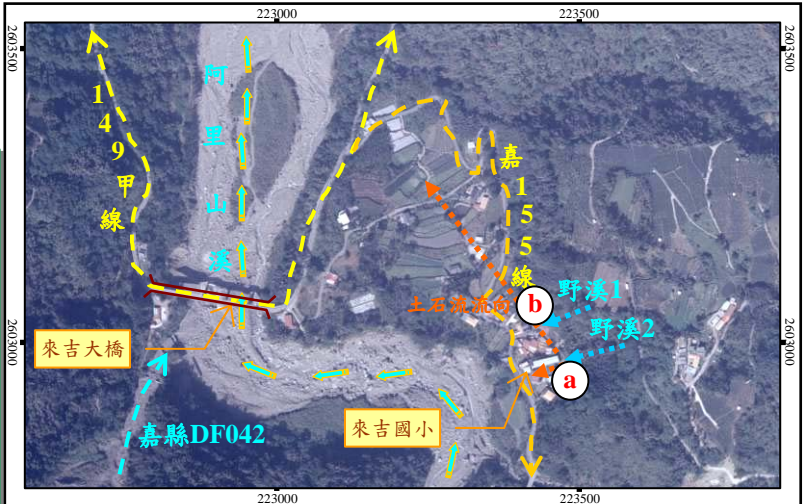


98年莫拉克颱風-嘉義阿里山-001

- ❖ 災區位置：阿里山鄉來吉村 (來吉國小)
- ❖ 災害發生時間：8月9日06時
- ❖ 災害類型：土石流
- ❖ 有效累積雨量：1,347.7mm

❖ 災損描述與統計：

- ✓ 來吉國小後方野溪爆發土石流，來吉國小內土石堆積約1~2m高。
- ✓ 來吉村自8/7即停電、停水、市話停話，聯外橋樑中斷出入須暫行河床臨時便道。
- ✓ 人員傷亡：無。
- ✓ 房舍受損：全毀16棟、半毀13棟。



註1：坐標採 TWD97 系統
註2：降雨組體圖資料來源—水土保持局土石流防災資訊網

