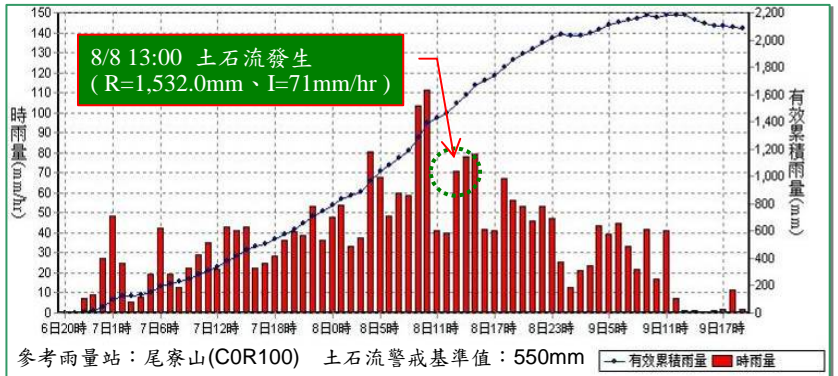
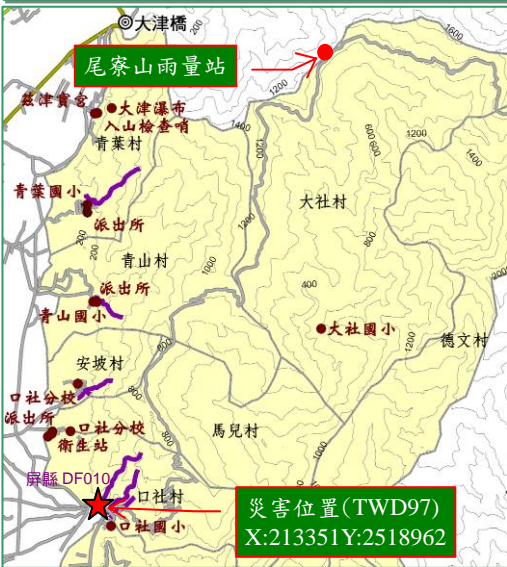


98年莫拉克颱風重大土石災例最速報

98年莫拉克颱風

屏東縣—三地門鄉口社村

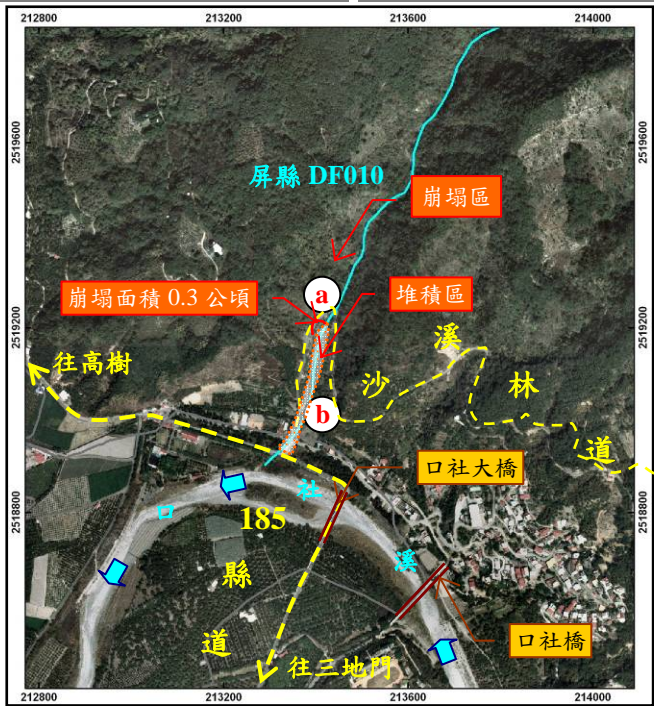


98年莫拉克颱風-屏東三地門-001

- ❖ 災區位置：三地門鄉口社村 (位於185線約15.5k處)
- ❖ 災害發生時間：8月8日13時
- ❖ 災害類型：土石流 (屏縣DF010)
- ❖ 有效累積雨量：1,532.0mm

❖ 災損描述與統計：

- ✓ 屏縣DF010 土石流潛勢溪流下游與沙溪林道路交會處，溪流右岸發生土石崩塌，且下游河道遭土石淤埋，並造成土砂漫地流之情形。
- ✓ 人員傷亡：無。



註1：坐標採TWD97系統
註2：降雨組態圖資料來源—水土保持局土石流防災資訊網

