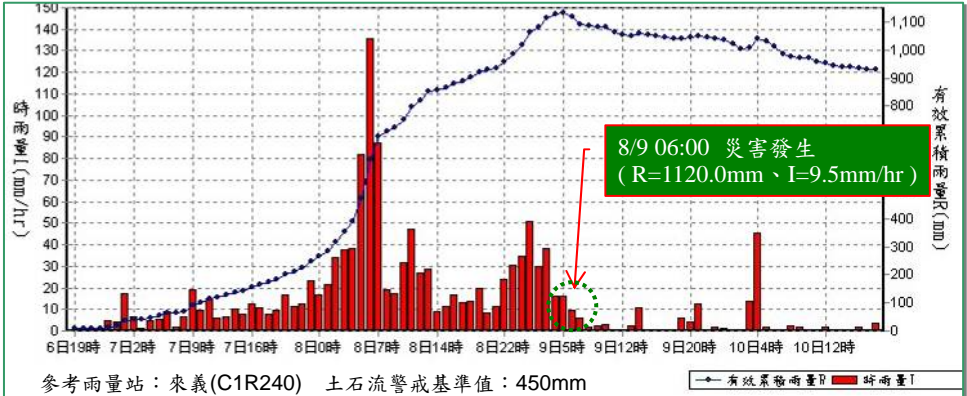


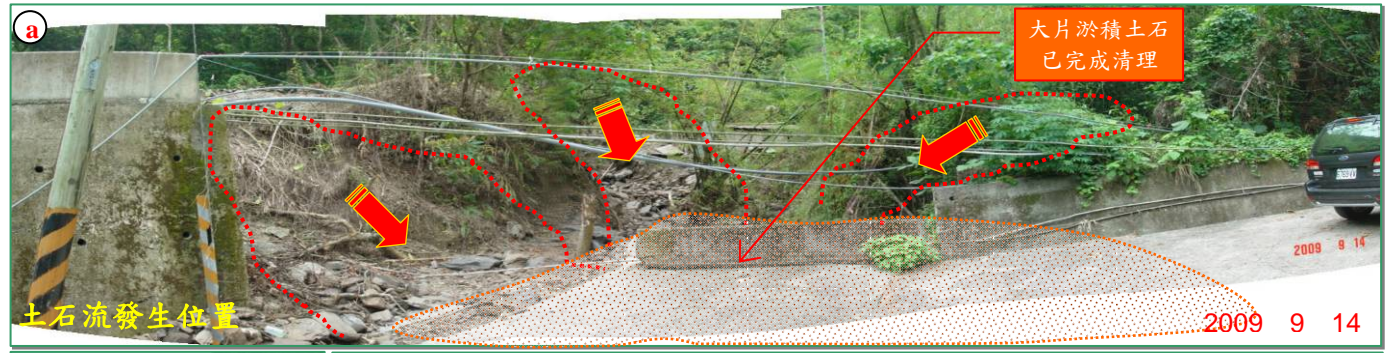
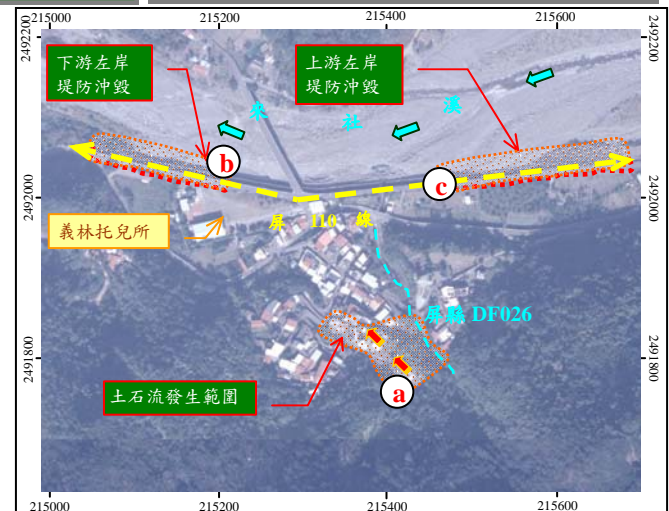
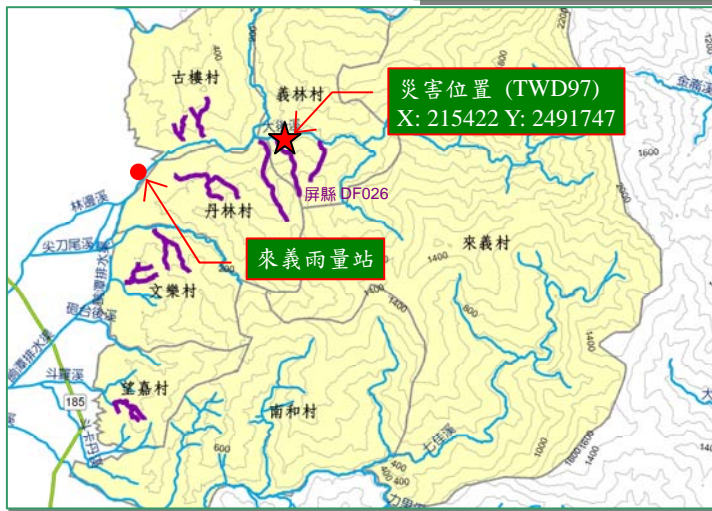
98年莫拉克颱風重大土石災例最速報

98年莫拉克颱風

屏東縣—來義鄉義林村



- 98年莫拉克颱風-屏東來義-001**
- ❖ 災區位置：來義鄉義林村(義林大橋左岸堤防及義林村7號旁)
 - ❖ 災害發生時間：8月8日4時
 - ❖ 災害類型：洪水、土石流 (屏縣 DF026)
 - ❖ 有效累積雨量：1,120.0 mm
- ❖ 災損描述與統計：
- ✓ 義林大橋上、下游左岸堤防遭洪水衝擊崩壞，崩落土石淤積河道。
 - ✓ 義林村7號上方土石流潛勢溪流(DF026)發生土石流災害，土石衝入下游三戶民宅。
 - ✓ 人員傷亡：無。



註 1：坐標採 TWD97 系統
 註 2：降雨組體圖資料來源—水土保持局土石流防災資訊網