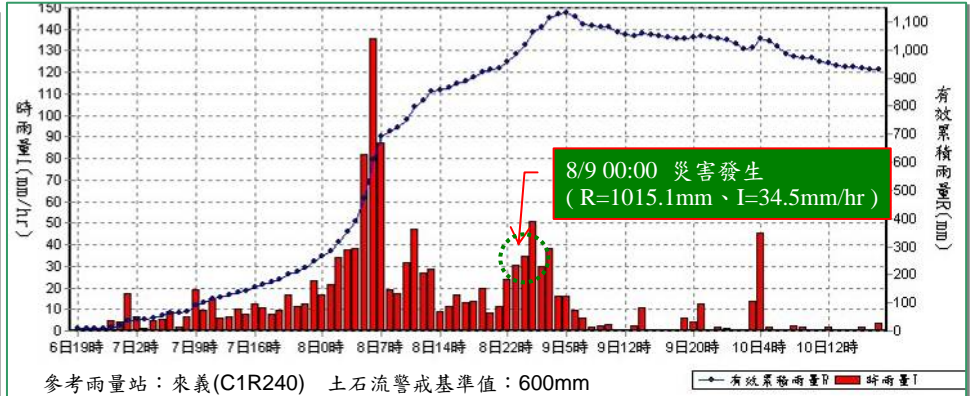


98年莫拉克颱風重大土石災例最速報

98年莫拉克颱風

屏東縣—來義鄉丹林村

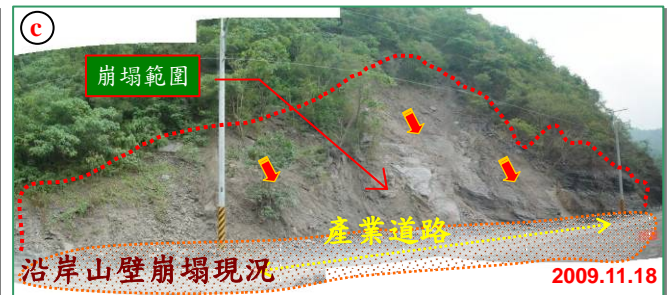


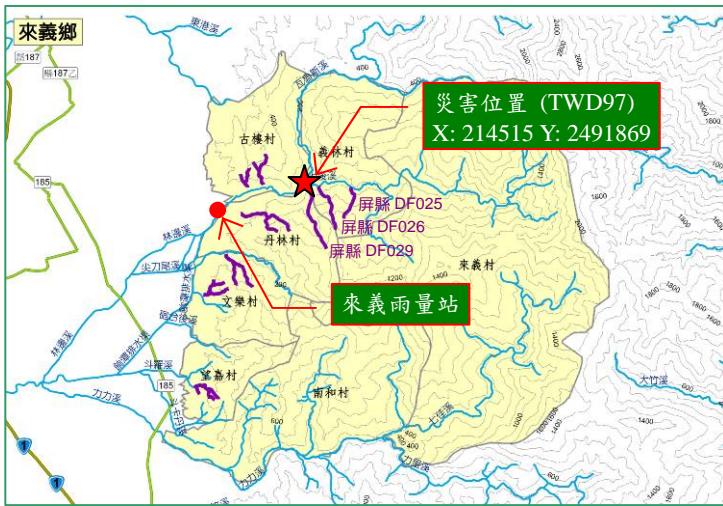


98年莫拉克颱風-屏東來義-003

- ❖ 災區位置：來義鄉丹林村五鄰聚落 (來義大橋橋頭左岸道路)
- ❖ 災害發生時間：8月9日0時
- ❖ 災害類型：洪水、崩塌
- ❖ 有效累積雨量：1,015.1 mm

❖ 災損描述與統計：

- ✓ 林邊溪右岸來義大橋橋頭上游，沿岸產業道路路堤遭洪水淘刷而崩坍，長度約 200 公尺。
- ✓ 產業道路既有電力設施及電桿遭沖毀。
- ✓ 沿岸兩處小規模山壁崩塌。
- ✓ 人員傷亡：無。



註 1：坐標採 TWD97 系統
註 2：降雨組體圖資料來源—水土保持局土石流防災資訊網

