98 年莫拉克颱風重大土石災例最速報

98 年莫拉克颱風

屏 東 縣—瑪家鄉瑪家村

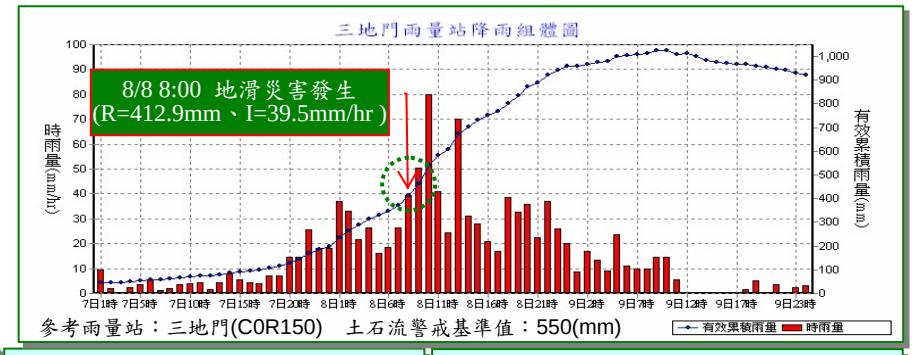

98 年莫拉克颱風-屏東瑪家-001

- ❖災區位置:瑪家(位於屏 35 縣道 11K 處)
- ❖災害發生時間：8 月 8 日 8 時 00 分
- ❖災害類型：地滑、洪水
- ❖有效累積雨量：412.9mm

註 1：坐標採 TWD97 系統
註 2：降雨組體圖資料來源—水土保持局土石流防災資訊網

❖災損描述與統計：

- ✓莫拉克颱風期間屏 35 縣道約 11k 處發生大規模地層滑動害，其中房舍及部落內聯外道路產生程度不一之裂縫或傾斜。
- ✓瑪家 1~2 鄰聯外道路因邊坡坡面沖蝕嚴重洪水宣洩而下，土石及樹枝等雜物阻塞排水溝渠，導致水流漫溢至路面阻斷部分聯外道路。
- ✓房屋受損：2 棟。✓人員傷亡：無。
- ✓洪水阻斷道路：聯外道路約 150 公尺。

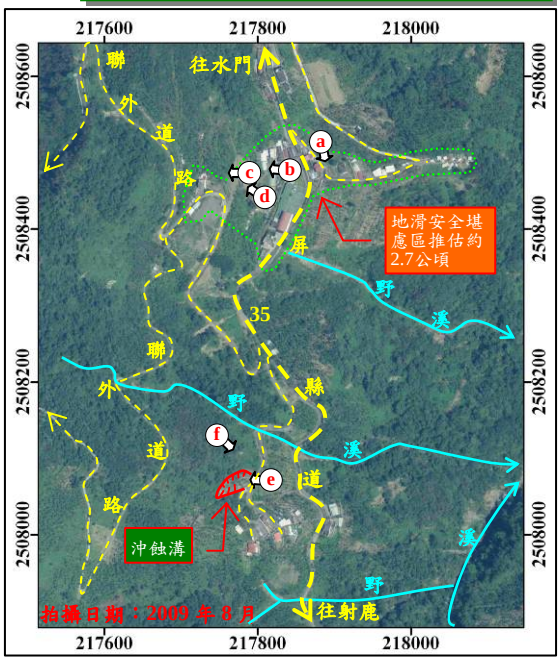

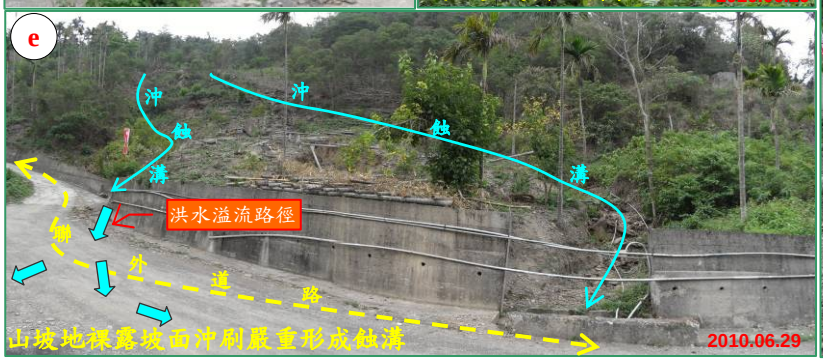

優質、效率、團隊
註:本件係配合莫拉克颱風特定區域劃定作業進行補勘

行政院農業委員會水土保持局