98 年莫拉克颱風重大土石災例最速報

98 年莫拉克颱風

雲 林 縣—古坑鄉華山村

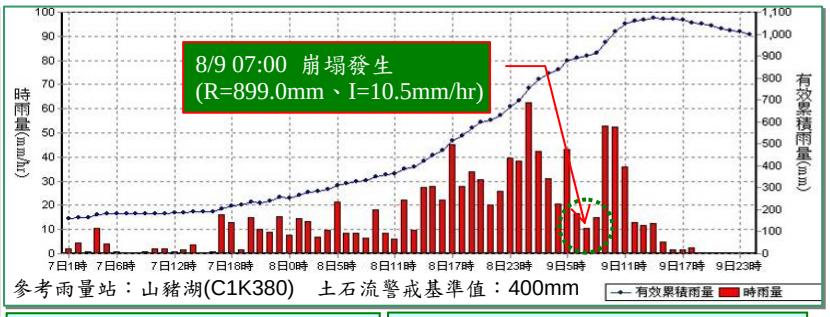

註 1：坐標採 TWD97 系統
註 2：降雨組體圖資料來源—水土保持局土石流防災資訊網

98 年莫拉克颱風-雲林古坑-001

- ❖災區位置：古坑鄉華山村
  (華山溪上游距猴洞橋約 820 公尺)
- ❖災害發生時間：8 月 9 日 7 時
- ❖災害類型：崩塌
- ❖有效累積雨量：899.0mm

❖災損描述與統計：
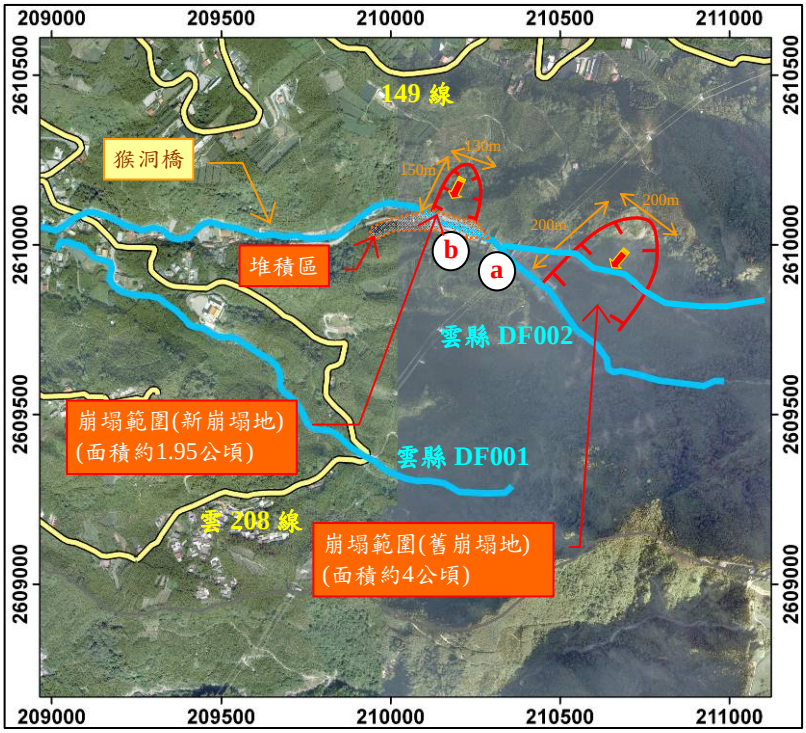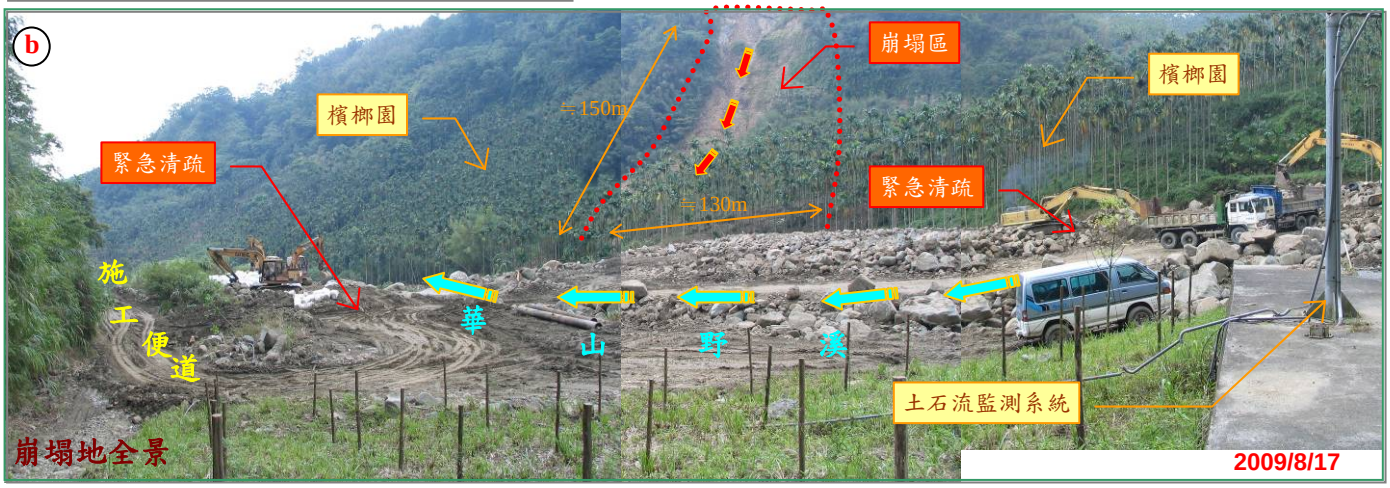
- ✓本次颱風豪雨造成華山溪上游既有崩塌地擴大及一處新增崩塌地，初估造成約 12 萬方土砂堆積於主河道上，而部分土砂淹沒猴洞橋上方施工便道，目前已清理完畢。
- ✓施工便道遭土石淤埋約 820 公尺。