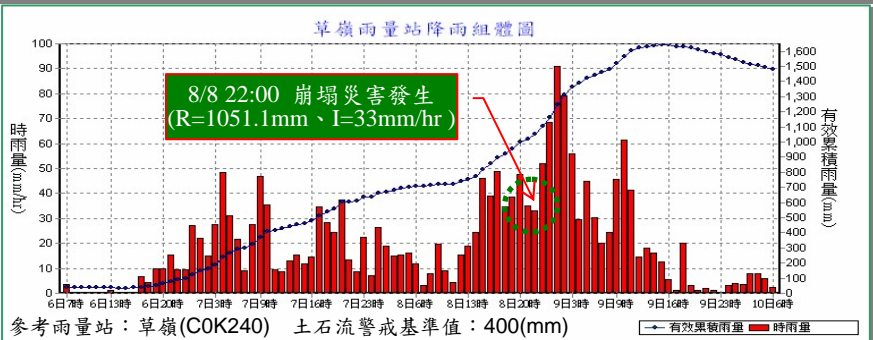


98年莫拉克颱風重大土石災例最速報

98年莫拉克颱風


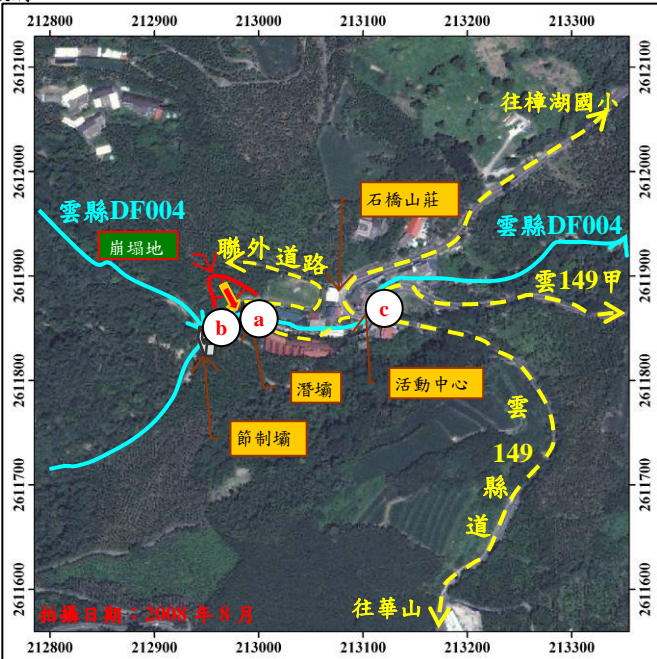
雲林縣—古坑鄉樟湖村



註1：坐標採 TWD97 系統
註2：降雨組體圖資料來源—水土保持局土石流防災資訊網

◆災損描述與統計：

- 莫拉克颱風挾帶大量雨勢，導致石橋部落地區縣道 149 線 23k 處潛勢溪流雲縣 DF004 旁坡地崩塌。崩落土石阻斷聯外道路，並淤埋新建跌水消能池。
- 崩塌地下方河道既有之潛壩基礎掏空流失。
- 道路受損：約 10 公尺。



優質、效率、團隊

註：本件係配合莫拉克颱風特定區域劃定作業進行補勘

行政院農業委員會水土保持局