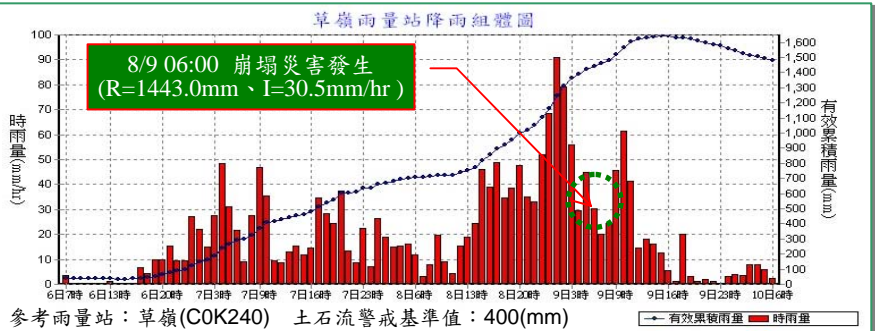


98年莫拉克颱風重大土石災例最速報

98年莫拉克颱風

雲林縣—古坑鄉樟湖村




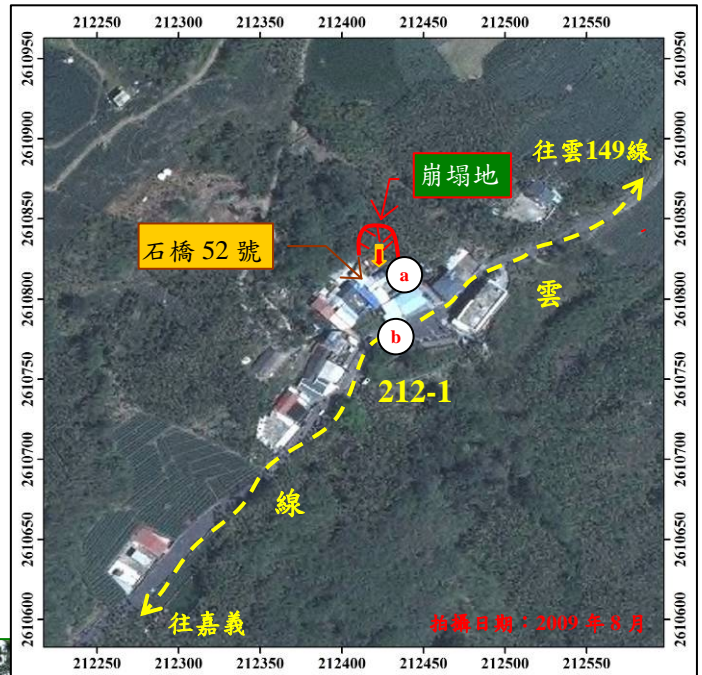
98年莫拉克颱風-雲林古坑-005

- ❖ 災區位置：古坑鄉樟湖村(後棟仔部落) (石橋 52 號民宅)
- ❖ 災害發生時間：8月9日06時00分
- ❖ 災害類型：崩塌
- ❖ 有效累積雨量：1443.0 mm

❖ 災損描述與統計：

- ✓ 雲林縣古坑鄉於莫拉克颱風過境時帶來充沛雨量，導致後棟仔部落石橋 52 號民宅旁山坡崩塌，崩塌土石撞擊 52 號民宅，造成部份房舍遭土石入侵毀損，崩塌面積估計約達 100 平方公尺。
- ✓ 房屋受損：1 戶
- ✓ 人員傷亡：無。

註 1：坐標採 TWD97 系統
註 2：降雨組體圖資料來源—水土保持局土石流防災資訊網



優質、效率、團隊

註：本件係配合莫拉克颱風特定區域劃定作業進行補勘

行政院農業委員會水土保持局