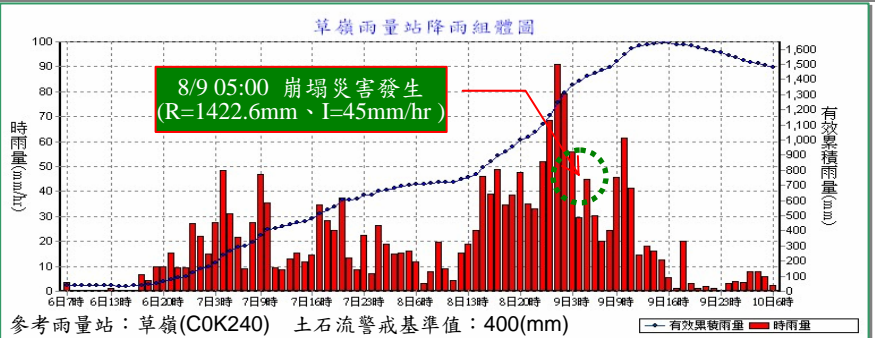


98年莫拉克颱風重大土石災例最速報

98年莫拉克颱風

雲林縣—古坑鄉樟湖村



98年莫拉克颱風-雲林古坑-007

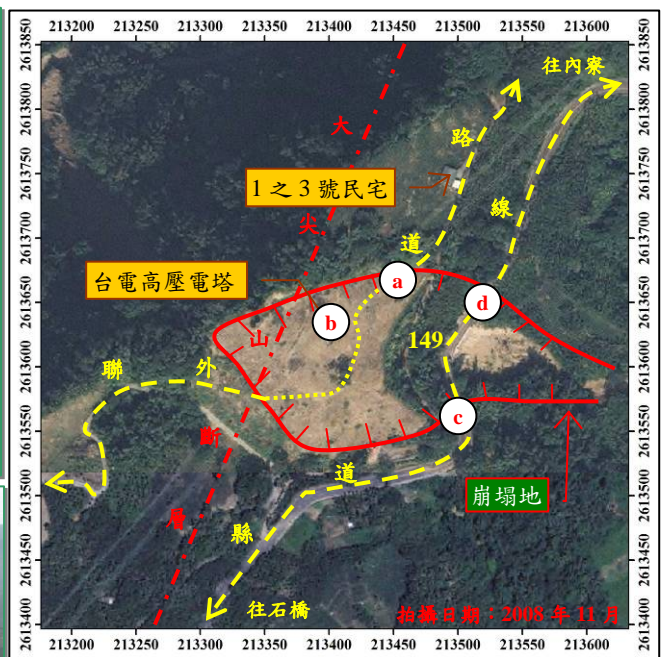

- ◆災區位置：過寮部落
- ◆災害發生時間：8月9日5時00分
- ◆災害類型：崩塌
- ◆有效累積雨量：1422.6mm

◆災損描述與統計：

- ✓莫拉克颱風來臨時，縣道 149 線 21k 處邊坡崩塌，149 線道路與上方聯外道路因崩塌阻斷通行，並危及坡地上方台電高壓電塔。縣道 149 線阻斷長度約 110 公尺，聯外道路阻斷約 160 公尺。
- ✓道路毀損：共 270 公尺。
- ✓人員傷亡：無。

註 1：坐標採 TWD97 系統

註 2：降雨組體圖資料來源—水土保持局土石流防災資訊網



優質、效率、團隊

註：本件係配合莫拉克颱風特定區域劃定作業進行補勘

行政院農業委員會水土保持局