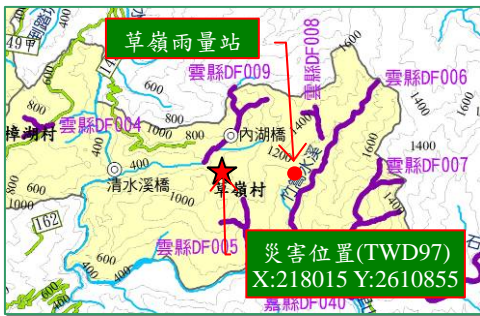
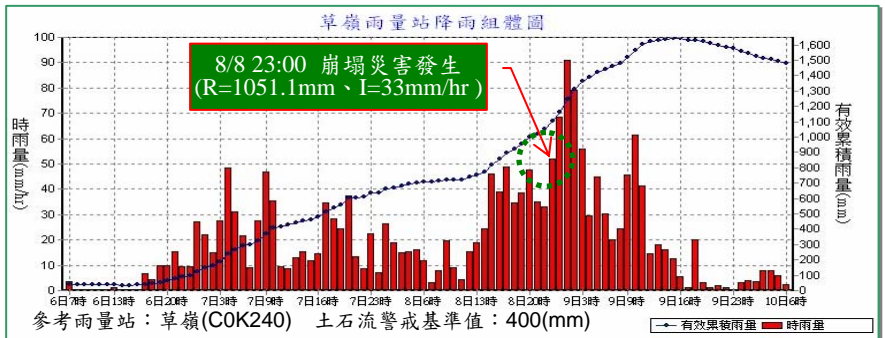


98年莫拉克颱風重大土石災例最速報

98年莫拉克颱風

雲林縣—古坑鄉草嶺村



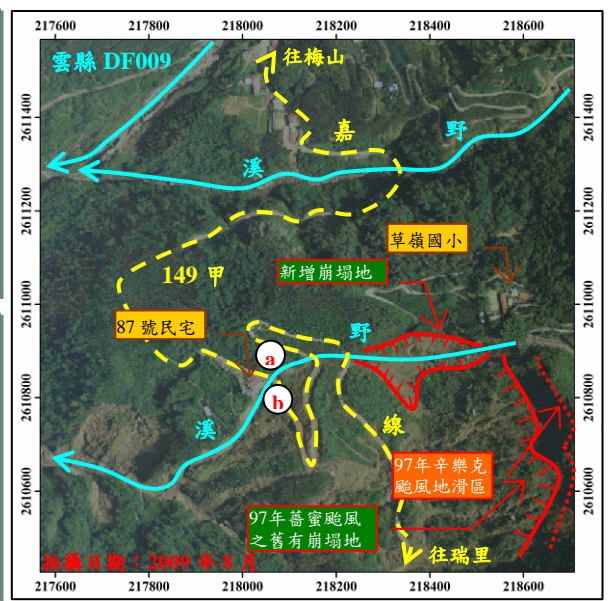

98年莫拉克颱風-雲林古坑-010

- ❖ 災區位置：古坑鄉草嶺村(摸石乳部落) (草嶺國小下邊坡嘉149甲線34K)
- ❖ 災害發生時間：8月8日22時00分
- ❖ 災害類型：崩塌
- ❖ 有效累積雨量：1051.1mm

❖ 災損描述與統計：

- ❖ 莫拉克颱風帶來之超大豪雨，導致草嶺村摸石乳部落2鄰87號民宅旁之野溪山洪爆發，洪水挾帶上游崩塌土石冲刷而下，毀損嘉149甲線造成交通中斷。
- ❖ 民宅下邊坡施作中之擋土牆及攔砂壩遭土石撞擊毀損，房屋基礎嚴重淘空流失。
- ❖ 房屋受損：87號民宅與倉庫2棟房舍。
- ❖ 道路毀損：約135公尺。
- ❖ 人員傷亡：0人。

註1：坐標採 TWD97 系統
註2：降雨組體圖資料來源—水土保持局土石流防災資訊網



優質、效率、團隊

註：本件係配合莫拉克颱風特定區域劃定作業進行補勘

行政院農業委員會水土保持局