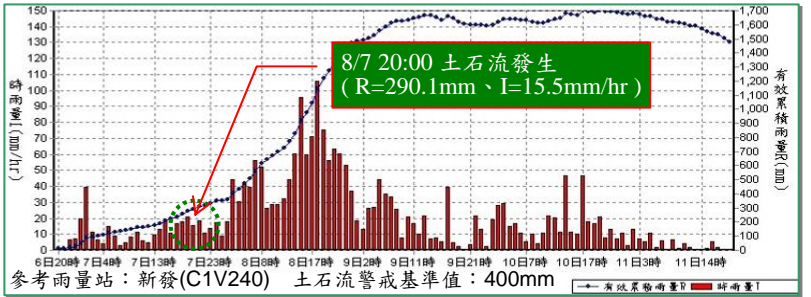


98年莫拉克颱風重大土石災例最速報


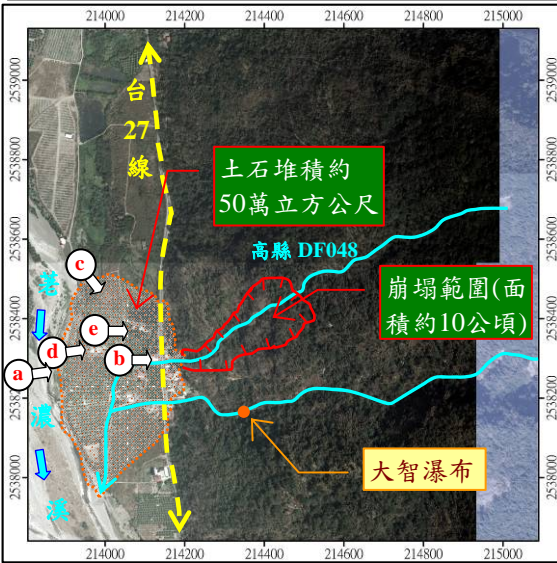
98年莫拉克颱風

高雄縣—六龜鄉中興村



98年莫拉克颱風-高雄六龜-006
 ❖ 災區位置：六龜鄉中興村 24 鄰 (大智瀑布北側，約位於台 27 線 17k 處)
 ❖ 災害發生時間：8 月 7 日 20 時
 ❖ 災害類型：土石流 (高縣 DF048)
 ❖ 有效累積雨量：290.1mm

❖ 災損描述與統計：
 ✓ 土石流潛勢溪流(高縣 DF048)於 8 月 7 日晚間爆發土石流。
 ✓ 草寮聚落民宅、電信基地台、道路及果園遭大量土石掩埋沖毀。
 ✓ 人員傷亡：無。
 ✓ 房舍受損：約 12 戶。
 ✓ 道路毀損：約 400 公尺。



註 1：坐標採 TWD97 系統
 註 2：降雨組體圖資料來源—水土保持局土石流防災資訊網