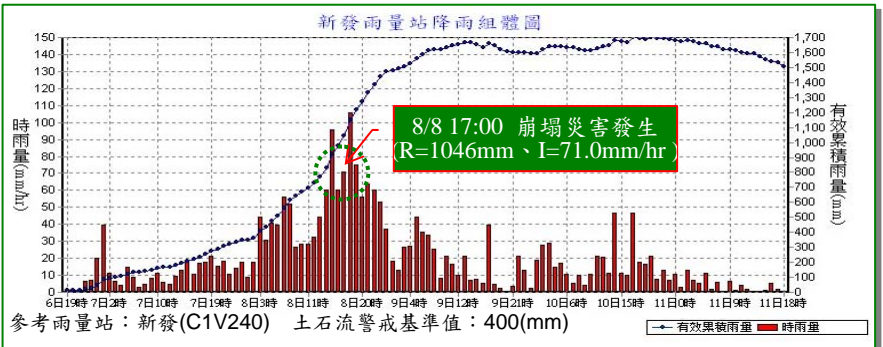


98年莫拉克颱風重大土石災例最速報

98年莫拉克颱風

高雄縣—六龜鄉興龍村



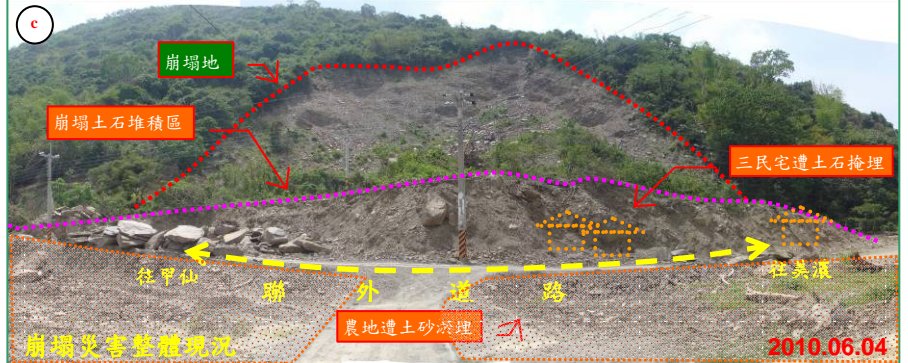
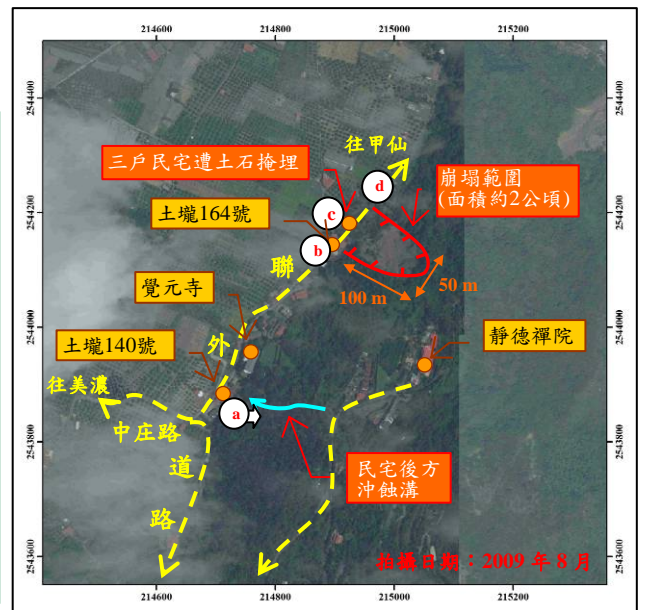
98年莫拉克颱風-高雄六龜-015

- ❖ 災區位置：六龜鄉興龍村(圳頭埔部落)
- ❖ 災害發生時間：8月8日17時00分
- ❖ 災害類型：崩塌
- ❖ 有效累積雨量：1046mm

❖ 災損描述與統計：

- ✓ 莫拉克颱風挾帶超大豪雨，致使圳頭埔部分地區山坡發生崩塌與沖蝕溝，發生時間約在98年8月8日下午5時，崩塌範圍寬約50公尺，長約100公尺，並造成圳頭埔往甲仙方向聯外道路遭掩埋約80公尺、3棟民宅遭崩塌土石掩埋。
- ✓ 人員傷亡：0人。
- ✓ 房屋受損：3棟。

註1：坐標採 TWD97 系統
註2：降雨組體圖資料來源—水土保持局土石流防災資訊網



優質、效率、團隊

註：本件係配合莫拉克颱風特定區域劃定作業進行補勘

行政院農業委員會水土保持局