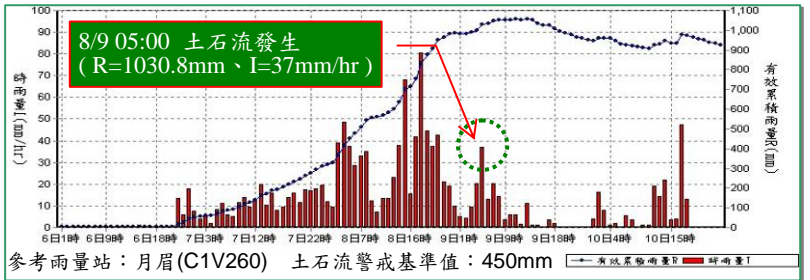


98年莫拉克颱風重大土石災例最速報

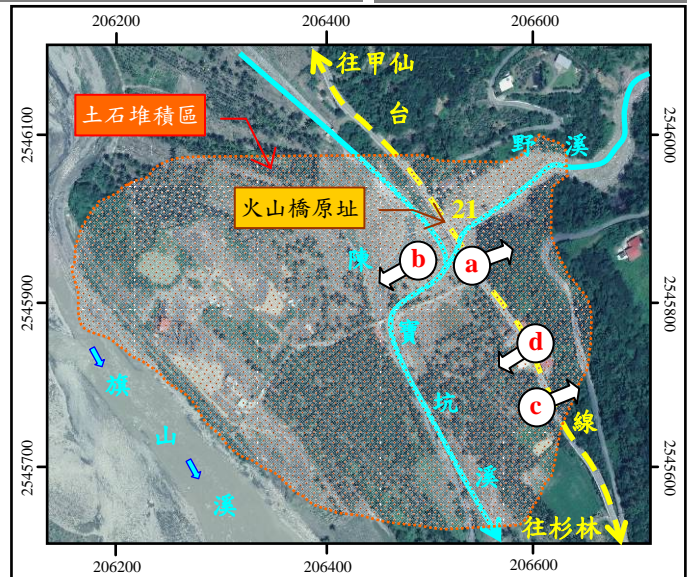
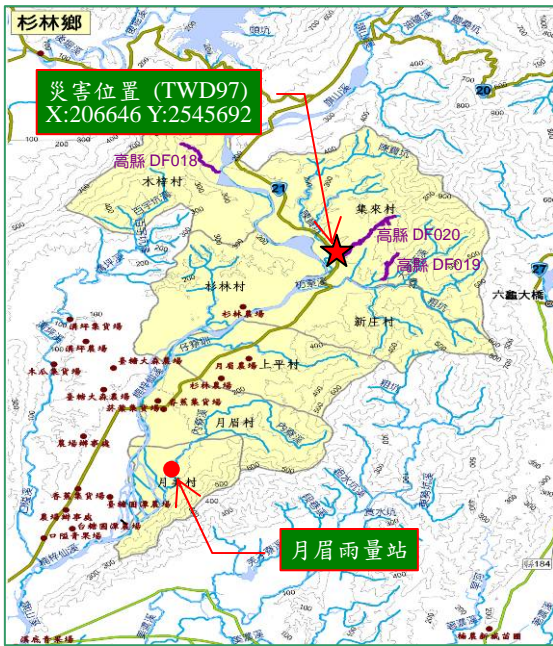
98年莫拉克颱風

高雄縣—杉林鄉集來村



98年莫拉克颱風-高雄杉林-001

- ❖ 災區位置：杉林鄉集來村(火山橋)
(台21線約249K處)
 - ❖ 災害發生時間：8月9日5時
 - ❖ 災害類型：土石流 (高縣 DF020)
 - ❖ 有效累積雨量：1,030.8mm
- ❖ 災損描述與統計：
 - ✓ 8月9日清晨爆發土石流，土石侵入多處民宅，所幸人員已事前疏散，並未造成人員傷亡。
 - ✓ 房屋受損：13棟。
 - ✓ 道路毀損：500公尺。



註一：坐標採 TWD97 系統。
持局土石流防災資訊網。水土保

