98 年莫拉克颱風重大土石災例最速報

98 年莫拉克颱風

高 雄 縣—杉林鄉木梓村

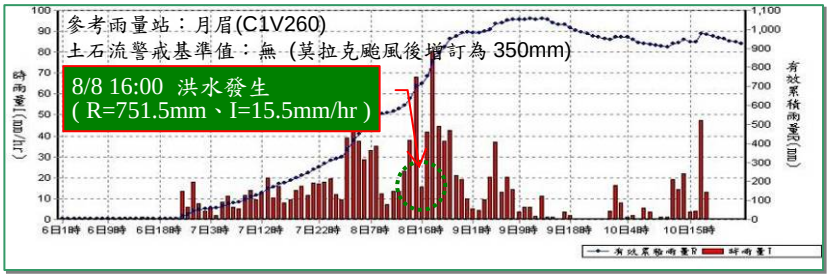

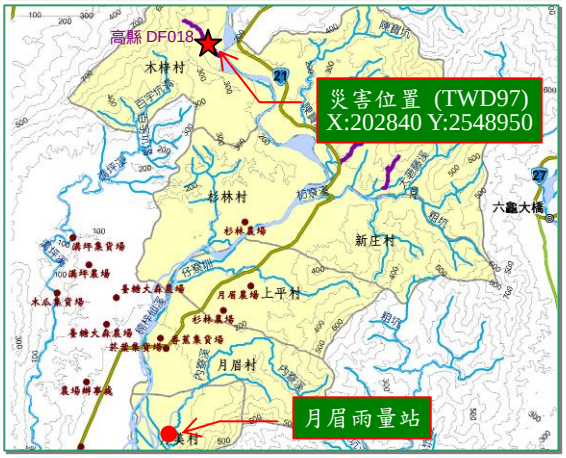

98 年莫拉克颱風-高雄杉林-002

- ❖災區位置：杉林鄉木梓村 (高129線約3.2k處奇潭橋)
- ❖災害發生時間：8 月 8 日 16 時
- ❖災害類型：洪水
- ❖有效累積雨量：751.5mm

註 1：坐標採 TWD97 系統
註 2：降雨組體圖資料來源—水土保持局土石流防災資訊網

❖災損描述與統計：
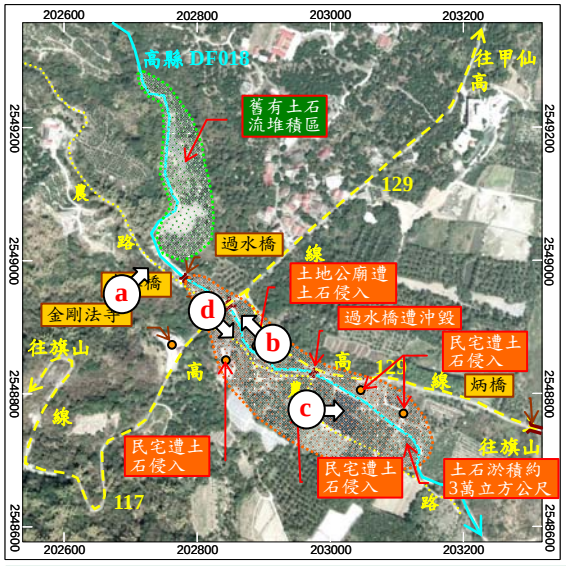
- ✓杉林鄉木梓村高縣 DF018 土石流潛勢溪，因莫拉克颱風帶來之超大豪雨導致山洪爆發，洪水夾帶大量土石沖刷而下，初估淤積土石約 3 萬立方公尺，導致高 129 線及沿溪農路交通中斷，並波及溪旁 4 戶民宅及土地公廟，而沿線之農園亦遭土石淤埋。
- ✓房屋受損：5 棟。 ✓人員傷亡：0 人。
- ✓道路毀損：900 公尺。