98 年莫拉克颱風重大土石災例最速報

98 年莫拉克颱風

高 雄 縣—桃源鄉建山村

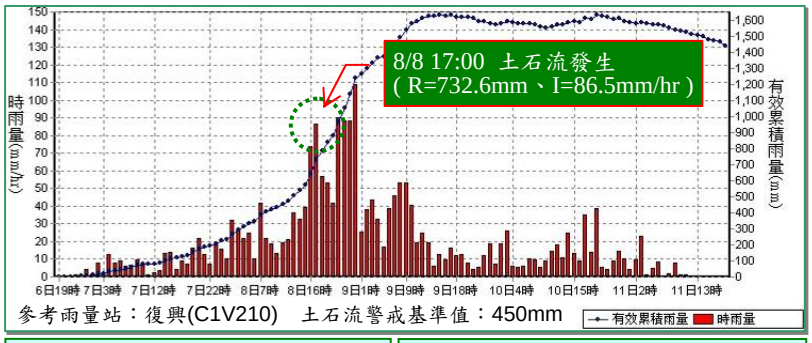

98 年莫拉克颱風-高雄桃源-001

- ❖災區位置：桃源鄉建山村(建山二橋)(位於台20線約78.4k處)
- ❖災害發生時間：8 月 8 日 17 時
- ❖災害類型：土石流 (高縣 DF061)
- ❖有效累積雨量：732.6mm

❖災損描述與統計：

- ✓台 20 線建山二橋處之野溪(高縣 DF061)於莫拉克颱風期間爆發土石流，造成建山二橋遭沖毀及台 20 線交通中斷，且大量土石堆積於下游匯流入荖濃溪河口處。
- ✓因荖濃溪主河道受野溪流出土石之擠壓，引致荖濃溪洪流改衝擊向左岸，造成台 20 線對岸之邊坡崩塌，以及高 133 線道路中斷。
- ✓房屋受損：無。 ✓人員傷亡：無。
- ✓道路毀損：約 1,200 公尺。
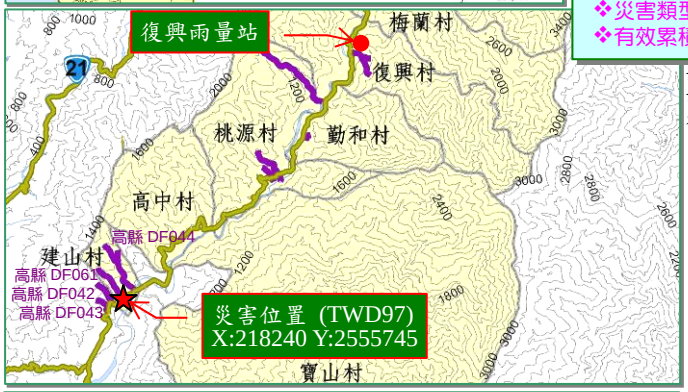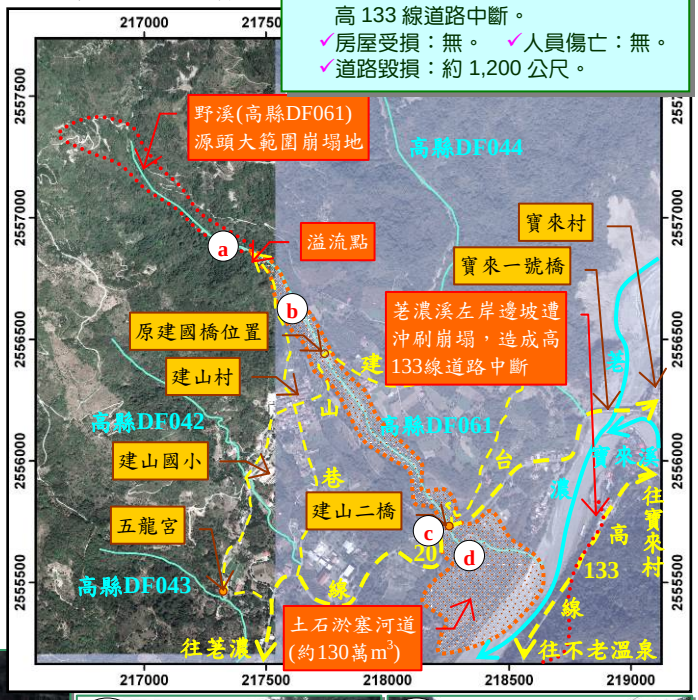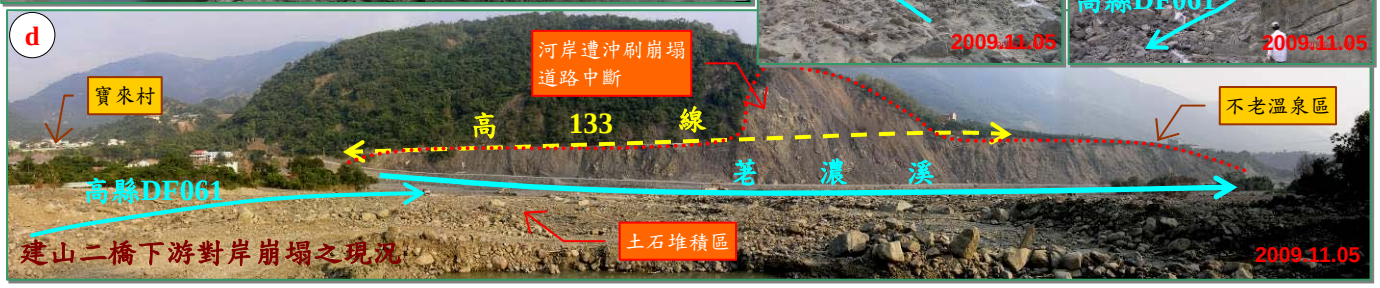
註 1：坐標採 TWD97 系統
註 2：降雨組體圖資料來源—水土保持局土石流防災資訊網