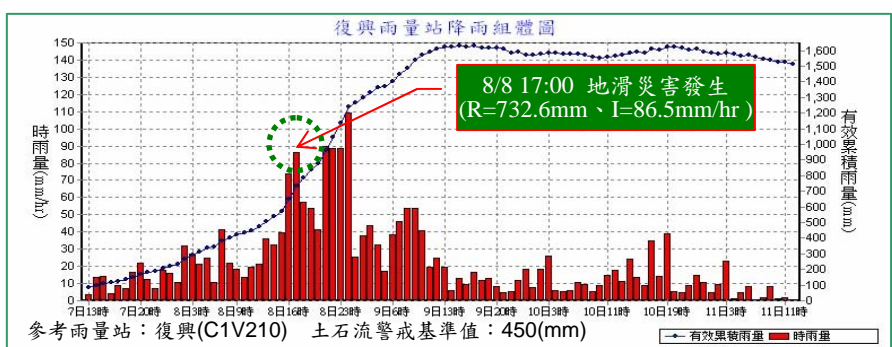


98年莫拉克颱風重大土石災例最速報

98年莫拉克颱風

高雄縣—桃源鄉寶山村




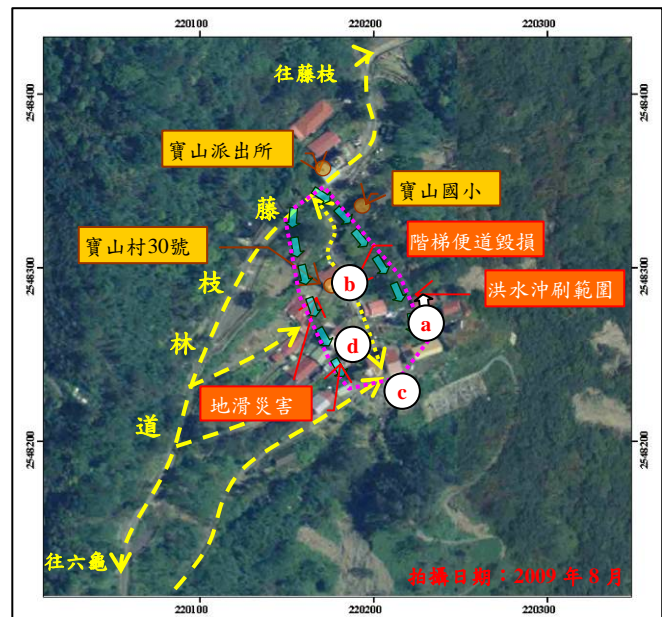
98年莫拉克颱風-高雄桃源-003

- 災區位置：桃源鄉寶山村(寶山)
- 災害發生時間：8月8日17時00分
- 災害類型：地滑
- 有效累積雨量：732.6mm

註1：坐標採 TWD97 系統
註2：降雨組體圖資料來源—水土保持局土石流防災資訊網

災損描述與統計：

- 寶山國小道路上方林班地，受莫拉克颱風挾帶之超大豪雨持續沖刷，於8月8日晚間山洪爆發，水流攜帶泥砂，淹埋多戶民宅及寶山國小，並毀損部落主要階梯便道，且部分地區因部落下方坡腳遭溪水淘刷而有地滑情形發生。
- 房屋受損：10棟。
- 道路毀損：藤枝林道遭土砂掩埋約40公尺。
- 人員傷亡：0人。



優質、效率、團隊

註：本件係配合莫拉克颱風特定區域劃定作業進行補勘

行政院農業委員會水土保持局