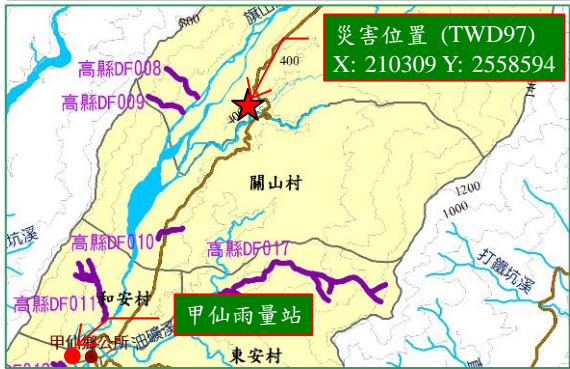
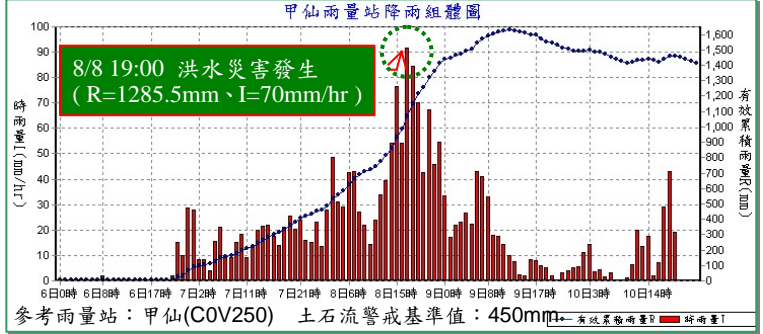


98年莫拉克颱風重大土石災例最速報

98年莫拉克颱風

高雄縣—甲仙鄉小林村



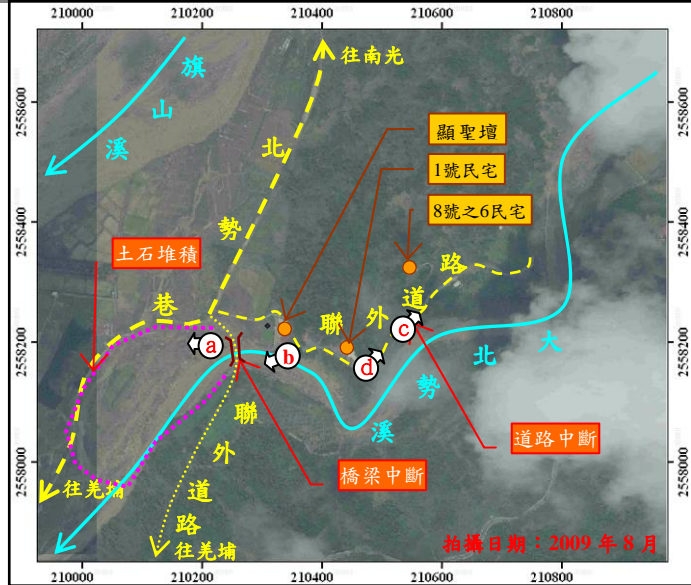
98年莫拉克颱風-高雄甲仙-007

- ❖ 災區位置：甲仙鄉小林村北勢巷1號 (大北勢溪與旗山溪匯流處)
- ❖ 災害發生時間：8月8日19時00分
- ❖ 災害類型：洪水、崩塌
- ❖ 有效累積雨量：1,285.5mm

災損描述與統計：

- ✓ 高雄縣甲仙鄉大北勢溪於莫拉克颱風期間發生洪水災害，沖毀橋梁一座並損壞北勢巷及週邊聯外道路。
- ✓ 道路毀損：約800公尺。
- ✓ 橋梁：1座。

註二：坐標採TWD97系統。保持局土流防災資訊網。



優質、效率、團隊

註：本件係配合莫拉克颱風特定區域劃定作業進行補勘

行政院農業委員會水土保持局