98 年莫拉克颱風重大土石災例最速報

98 年莫拉克颱風

高 雄 縣—甲仙鄉小林村

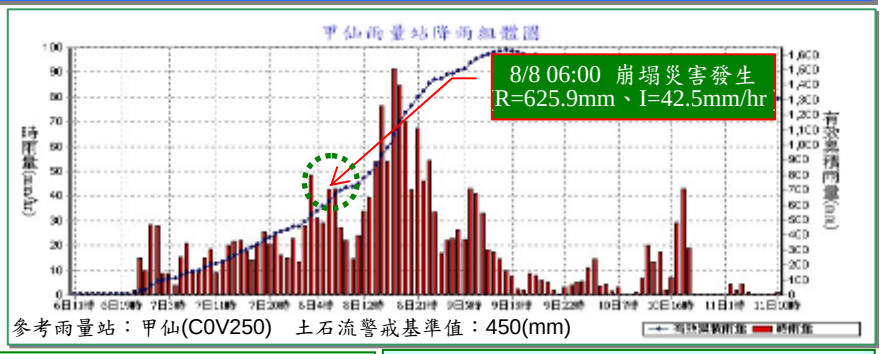

98 年莫拉克颱風-高雄甲仙-008

- ❖災區位置：錦地巷 1 鄰 3 號民宅 (台 21 線 229.5k 處右轉約 250m 處)
- ❖災害發生時間：8 月 8 日 06 時 00 分
- ❖災害類型：洪水、崩塌
- ❖有效累積雨量：625.9mm

註 1：坐標採 TWD97 系統
註 2：降雨組體圖資料來源—水土保持局土石流防災資訊網

❖災損描述與統計：

- ✓莫拉克颱風侵襲期間，甲仙鄉五子寮山區降下超大豪雨，因缺乏坡地排水設施，導致五子寮林道約 0k+250 處下邊坡崩塌，造成路基流失，洪水挾帶崩落土砂入侵錦地巷 3 號民宅，造成部分房舍遭土石掩埋損壞。
- ✓房屋受損：1 棟。
- ✓道路受損：五子寮林道損壞約 50 公尺。
- ✓人員傷亡：無。

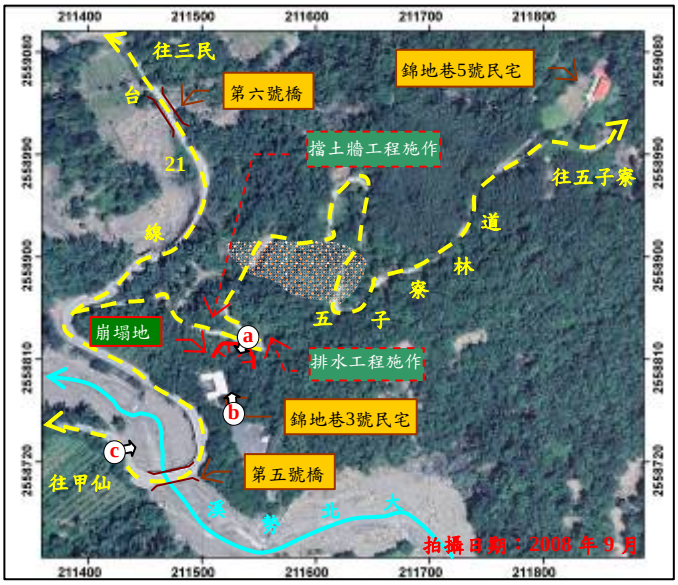

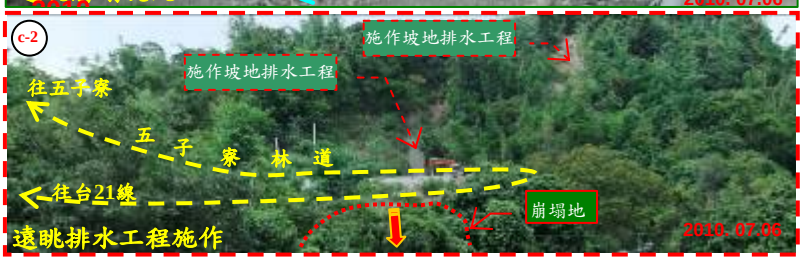

優質、效率、團隊

註：本件係配合莫拉克颱風特定區域劃定作業進行補勘

行政院農業委員會水土保持局