99 年凡那比颱風重大土石災例最速報

99 年凡那比颱風

屏 東 縣—來義鄉南和村

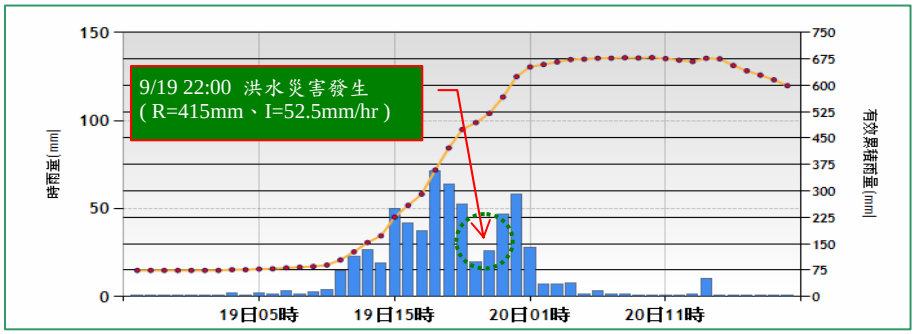

參考雨量站：來義(C1R240)　土石流警戒基準值：—

99 年凡那比颱風-屏東來義-003

- ❖災區位置：來義鄉南和村(南和社區)
- ❖災害發生時間：9 月 19 日 22 時 00 分
- ❖災害類型：洪水、沖蝕
- ❖有效累積雨量：415mm

註 1：坐標採 TWD97 系統
註 2：降雨組體圖資料來源—水土保持局土石流防災資訊網

❖災損描述與統計：
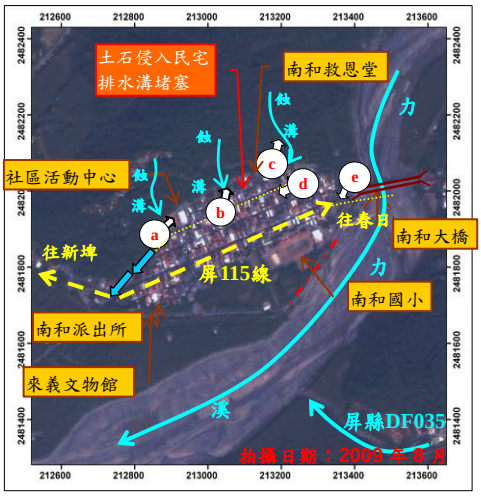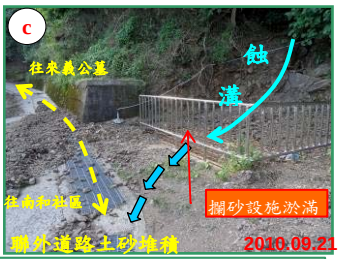
- ✓凡那比颱風期間，南和村社區活動中心旁發生沖蝕災害，逕流挾帶土砂淤埋活動中心前方廣場、周邊排水溝及屏 115 線。
- ✓民宅後方沖蝕溝發生土砂溢流，部分民宅遭土砂泥流入侵。
- ✓前期施作之排水工程遭蝕溝挾帶之土砂淤滿，造成南和村 1 戶民宅淹水。
- ✓南和大橋下游右岸土堤及溪底便道遭洪水沖毀，部分消波塊毀損流失。
- ✓房屋受損：共 8 棟。
- ✓道路毀損：約 200 公尺。