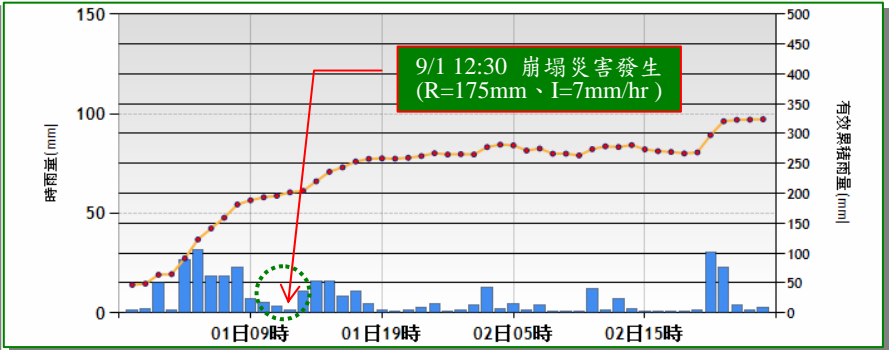


99年萊羅克颱風重大土石災例最速報

99年萊羅克颱風

台東縣—大武鄉大竹村



參考雨量站：土阪(C1S620) 土石流警戒基準值：450mm

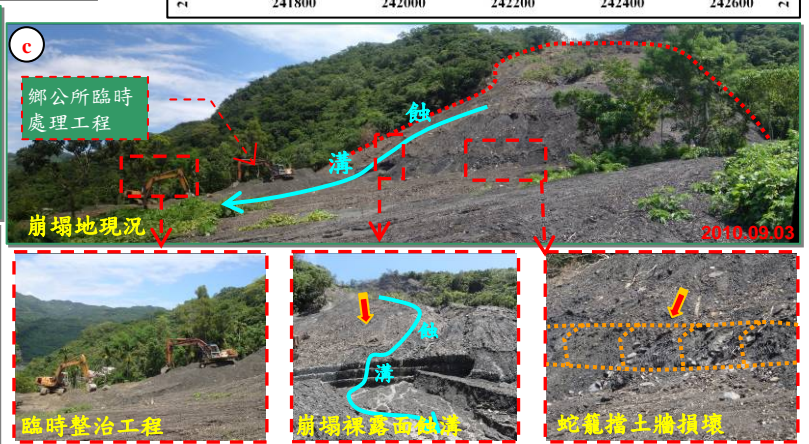
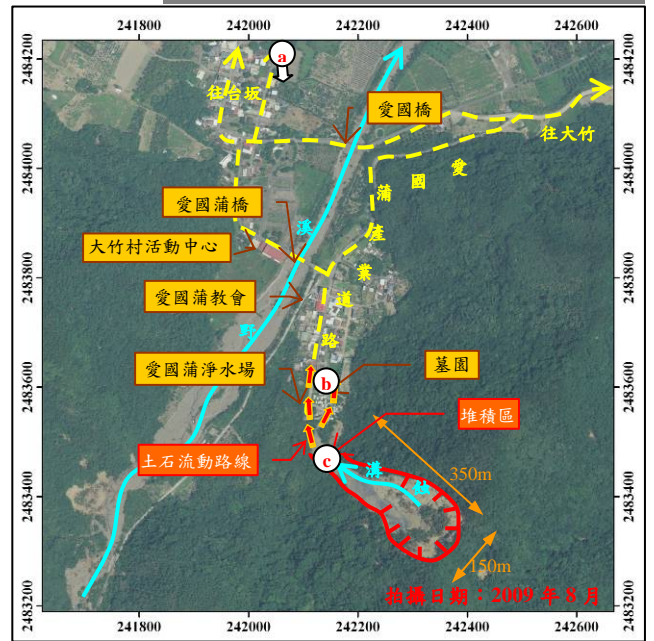
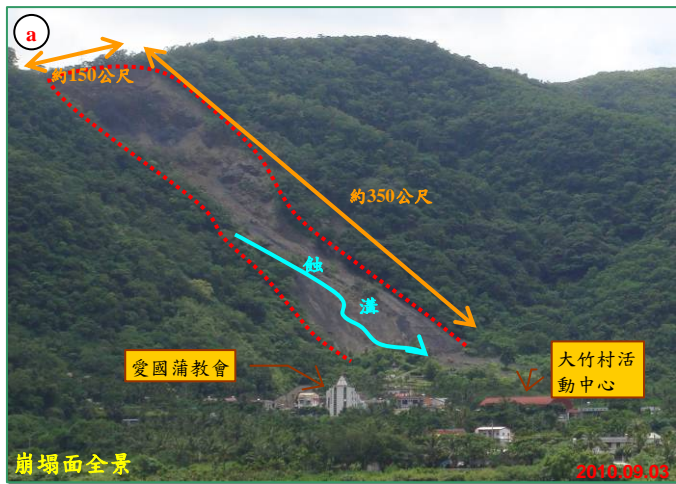
99年萊羅克颱風-台東大武-001

- ◆災區位置：愛國蒲部落 (台9線423.5K處愛國蒲產業道路內)
- ◆災害發生時間：9月1日12時30分
- ◆災害類型：崩塌
- ◆有效累積雨量：175mm

註1：坐標採 TWD97 系統
註2：降雨組體圖資料來源—水土保持局土石流防災資訊網

◆災損描述與統計：

- ✓愛國蒲部落後方山壁於莫拉克颱風時發生崩塌，萊羅克颱風來臨時於崩塌處所施作之坡面治理工程尚未完工，雨水造成崩塌範圍擴大，裸露坡面遭受雨水沖刷產生蝕溝，將土石帶往愛國蒲部落，造成部落內民宅與道路遭受崩塌土石淤積，深度約70公分。
- ✓土石淤埋：愛國蒲部落內聯通道路與民宅6戶遭受淤埋，深度最深約70公分。
- ✓房屋受損：約6棟。



優質、效率、團隊

註：本件係配合莫拉克颱風特定區域劃定作業進行補勘

行政院農業委員會水土保持局