115.08.29 版(初步資料尚未經委員審查，僅供參考)

115 年土砂災例最速報

0822 豪雨

高 雄 市—甲仙區東安里

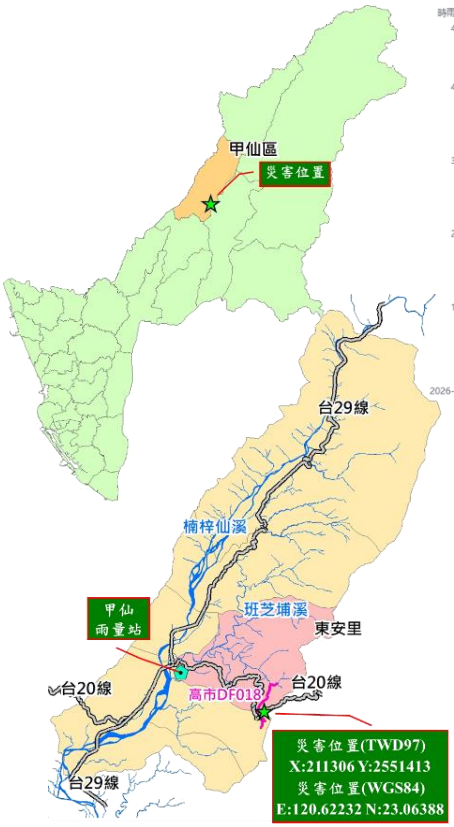

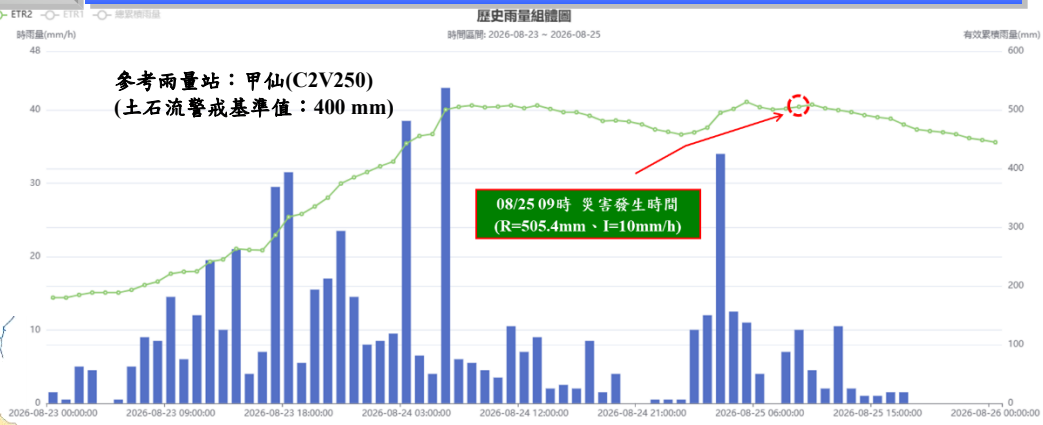

115 年 0822 豪雨-高雄甲仙-001

- ❖災害發生位置：台 20 線 65K+380 (高市 DF018)
- ❖災害發生時間：08 月 25 日 09 時
- ❖災害類型：崩塌(山崩)
- ❖災害發生之有效累積雨量：505.4mm

註 1：降雨組體圖資料來源—本署土石流及大規模崩塌防災應變系統
註 2：拍攝方位角係以磁北方向 0 度順時針方向測至目標物之水平角。
註 3：發生時間為推估時間。
註 4：土石流警戒基準值係以發生時間事件所在村里為準。

❖災損描述與統計：

✓災情描述：台 20 線 65K+380 下邊坡於 2025 年已發崩塌，本次災害乃因西南風偏強與低壓帶影響，致使連日降下豪大雨，造成道路上邊坡之土體含水量上升，荷載過重而發生崩塌，且損毀上邊坡擋土牆，崩塌土砂主要堆積於道路，並未造成高市 DF018 形成堰塞湖。

✓災害規模：崩塌範圍長約 80 公尺，最大寬度約 60 公尺，面積約 2,400 平方公尺，平均崩塌深度約 1 公尺，崩塌土方量約 2,400 立方公尺。堆積範圍長約 40 公尺，最大寬度約 60 公尺，面積約 1,200 平方公尺，平均堆積深度約 2 公尺，堆積土方量約 2,400 立方公尺。
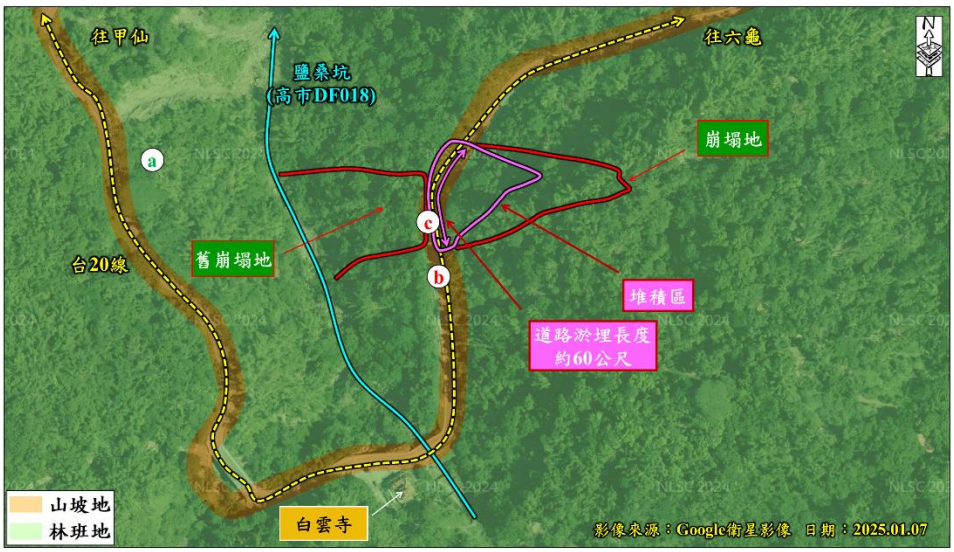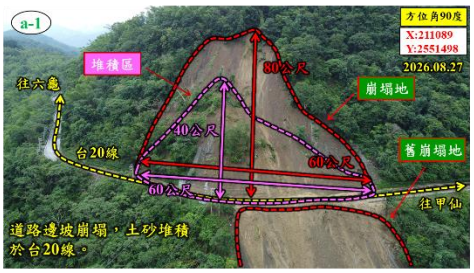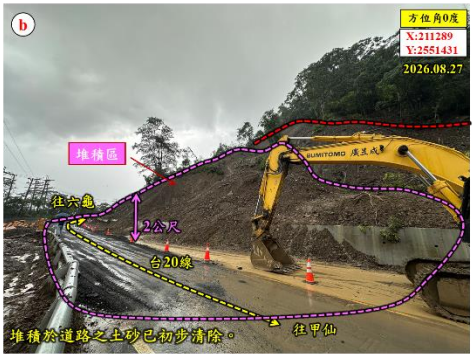
✓災損統計：道路淤埋長度約 60 公尺。