114.08.06 版(初步資料尚未經委員審查，僅供參考)

114 年土砂災例最速報

0728 豪雨

高 雄 市—桃源區寶山里

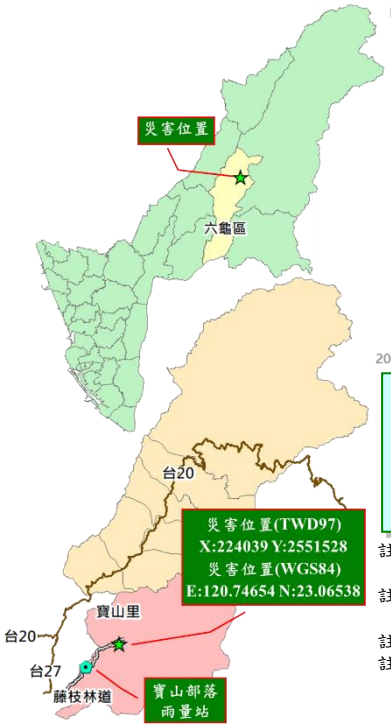

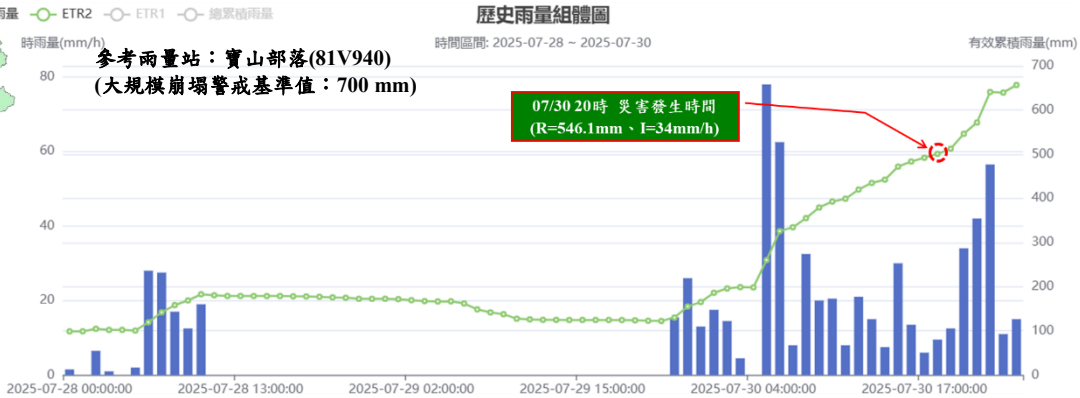

114 年 0728 豪雨-高雄桃源-002

- ❖災害發生位置：高市 LL010
- ❖災害發生時間：07 月 30 日 20 時
- ❖災害類型：崩塌(山崩)
- ❖災害發生之有效累積雨量：546.1mm

註 1：降雨組體圖資料來源—本署土石流及大規模崩塌防災應變系統
註 2：拍攝方位角係以磁北方向 0 度順時針方向測至目標物之水平角。
註 3：發生時間為推估時間。
註 4：土石流警戒基準值係以發生時間事件所在村里為準。

❖災損描述與統計：

✓災情描述：高市 LL010 因西南氣流帶來之連日降雨，造成源頭崩塌並損毀荖濃溪林道通往藤枝國家森林遊樂區之道路，從道路損毀之殘骸推測，土砂可能仍堆積於邊坡，而大規模崩塌潛勢區下游有明顯坑溝存在，未來暴雨時仍可能使堆積土砂下移及向源侵蝕之虞。

✓災害規模：崩塌範圍長約 200 公尺，平均寬度約 200 公尺，面積約 40,000 平方公尺，平均崩塌深度約 3 公尺，崩塌土方量約 120,000 立方公尺。堆積範圍長約 200 公尺，平均寬度約 200 公尺，面積約 40,000 平方公尺，平均堆積深度約 3 公尺，堆積土方量約 120,000 立方公尺。
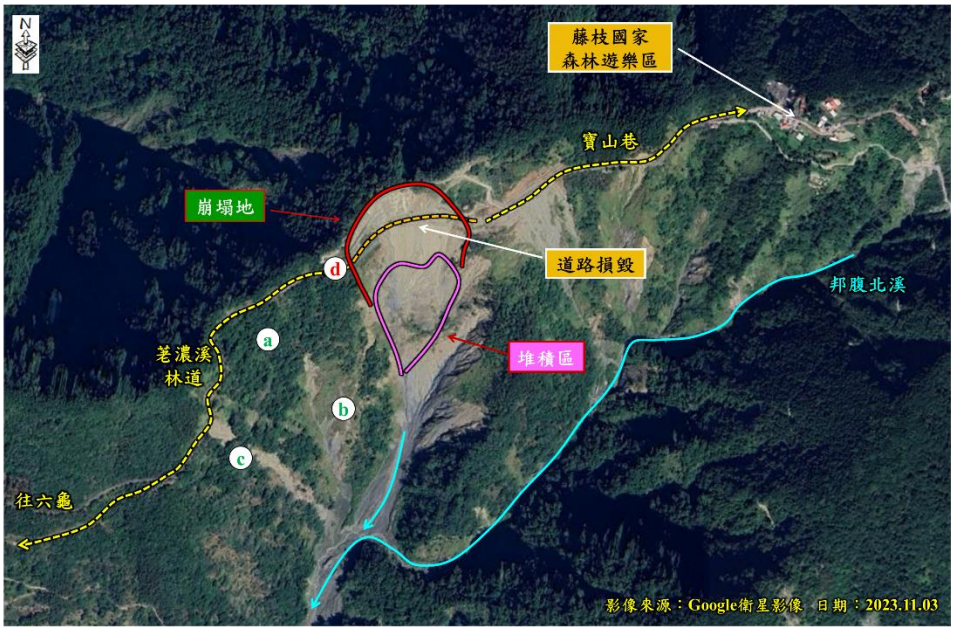
✓災損統計：道路損毀長度約 200 公尺。