114.10.26 版(初步資料尚未經委員審查，僅供參考)

114 年土砂災例最速報

1020 豪雨

臺 北 市—文山區景東里

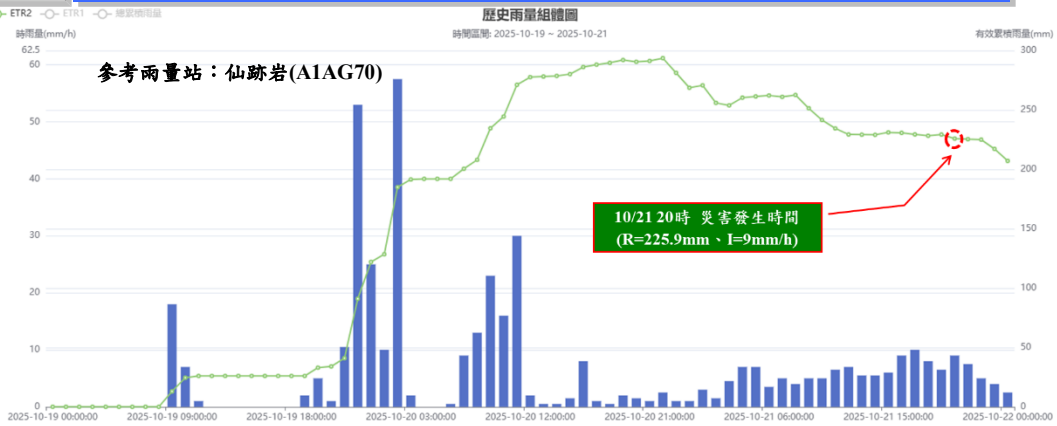

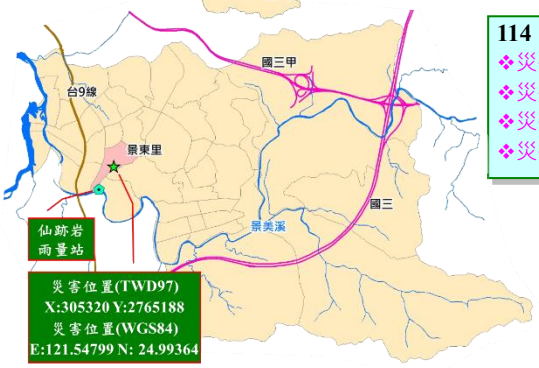

114 年 1020 豪雨-臺北文山-001

- ❖災害發生位置：景華街 128 巷 84~90 號
- ❖災害發生時間：10 月 21 日 20 時
- ❖災害類型：崩塌
- ❖災害發生之有效累積雨量：225.9mm

註 1：降雨組體圖資料來源—本署土石流及大規模崩塌防災應變系統
註 2：拍攝方位角係以磁北方向 0 度順時針方向測至目標物之水平角。
註 3：發生時間為推估時間。

❖災損描述與統計：

✓災情描述：景華街 128 巷 84~90 號後方邊坡因東北季風帶來之連日降雨，造成坡面含水量增加而崩塌，崩塌土砂堆積於坡趾，並阻塞排水溝，且有泥流流入民宅後院，現況工程以清除堆積區土砂為主，排水溝出口處設有臨時沉砂池，避免下游排水溝阻塞。

✓災害規模：崩塌範圍長約 15 公尺，平均寬度約 20 公尺，面積約 300 平方公尺，平均崩塌深度約 1 公尺，崩塌土方量約 300 立方公尺。堆積範圍長約 10 公尺，平均寬度約 30 公尺，面積約 300 平方公尺，平均堆積深度約 1 公尺，堆積土方量約 300 立方公尺。
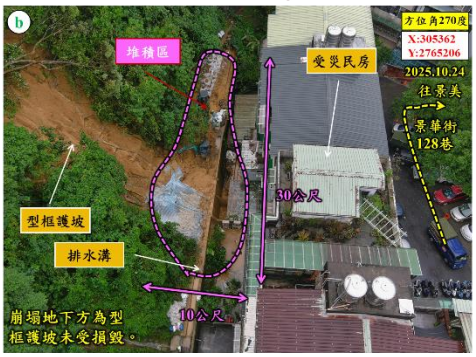
✓災損統計：4 戶房屋遭泥流流入。