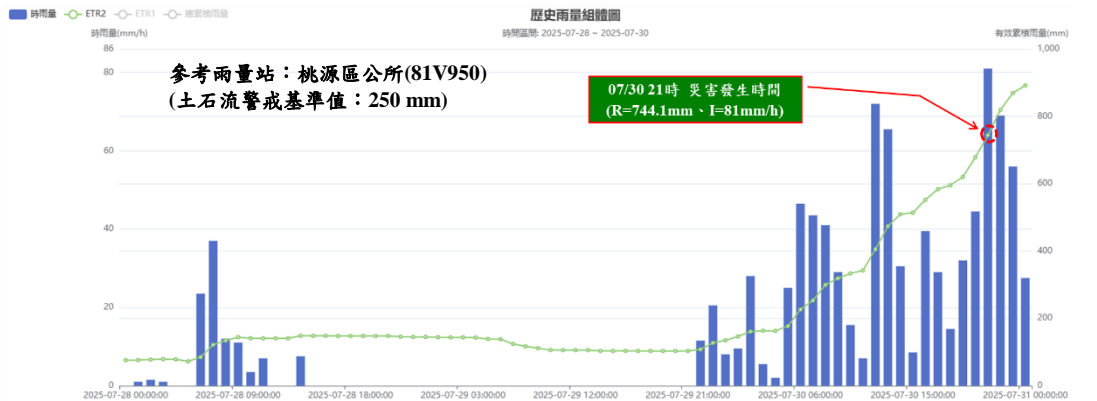
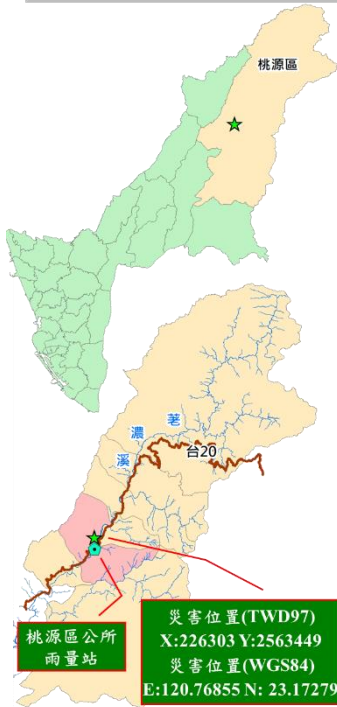


114 年土砂災例最速報

0728 豪雨

高雄市—桃源區桃源里



114 年 0728 豪雨-高雄桃源-003

- ❖災害發生位置: 北進巷 107 之 32 號
- ❖災害發生時間: 07 月 30 日 21 時
- ❖災害類型: 土石流、崩塌(山崩)
- ❖災害發生之有效累積雨量: 744.1mm

註 1: 降雨組體圖資料來源一本署土石流及大規模崩塌防災應變系統
註 2: 拍攝方位角係以磁北方向 0 度順時針方向測至目標物之水平角。
註 3: 發生時間為推估時間。
註 4: 土石流警戒基準值係以發生時間事件所在村里為準。

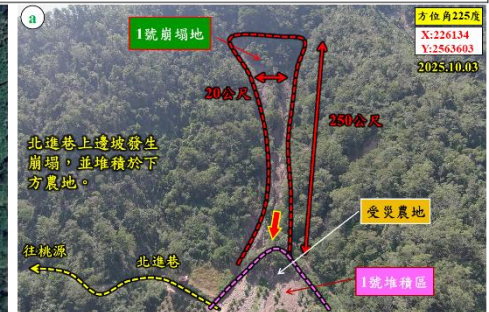
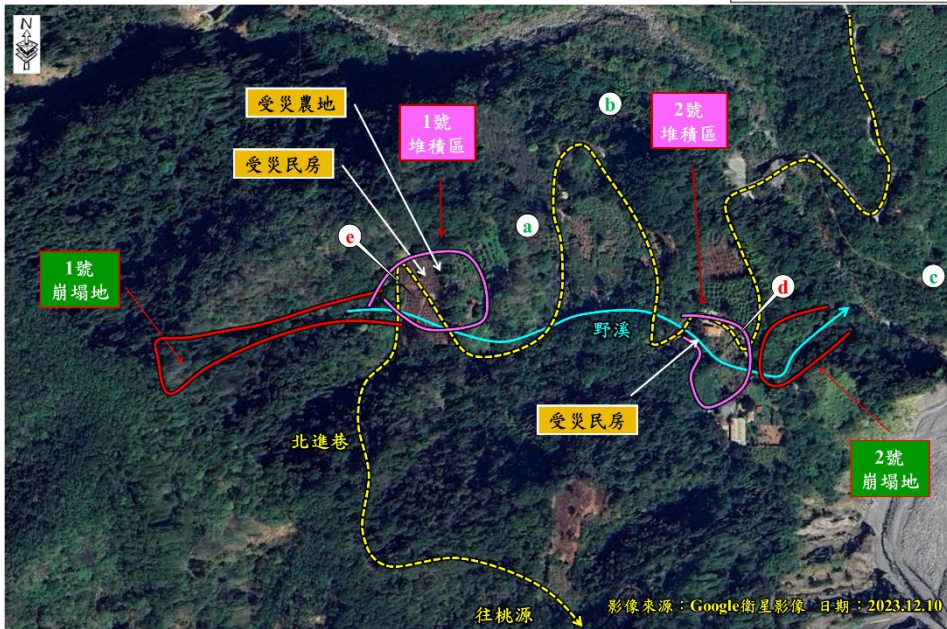
❖災損描述與統計:

❖災情描述: 北進巷旁之野溪因西南氣流帶來之連日降雨, 造成集水區源頭發生崩塌淤埋農地後, 順野溪向下流動造成土石流災情, 土砂再堆積於北進巷 107 之 32 號等住戶, 並持續冲刷北進巷下邊坡造成崩塌。現況土砂仍淤埋 1 號堆積區, 而 2 號堆積區已初步清開堆積土方。

❖災損統計: 房屋受損 4 棟、道路淤埋長度約 100 公尺、農地淤埋面積約 6,000 平方公尺。

災害規模					
區位	長(公尺)	平均寬(公尺)	面積(平方公尺)	平均深度(公尺)	體積(立方公尺)
1號崩塌地	250	20	5,000	2	10,000
1號堆積區	100	60	6,000	1	6,000
2號崩塌地	60	30	1,800	2	3,600
2號堆積區	80	50	4,000	1	4,000

總崩塌土方量約13,600立方公尺、總堆積土方量約10,000立方公尺



優質、效率、團隊

農業部農村發展及水土保持署