

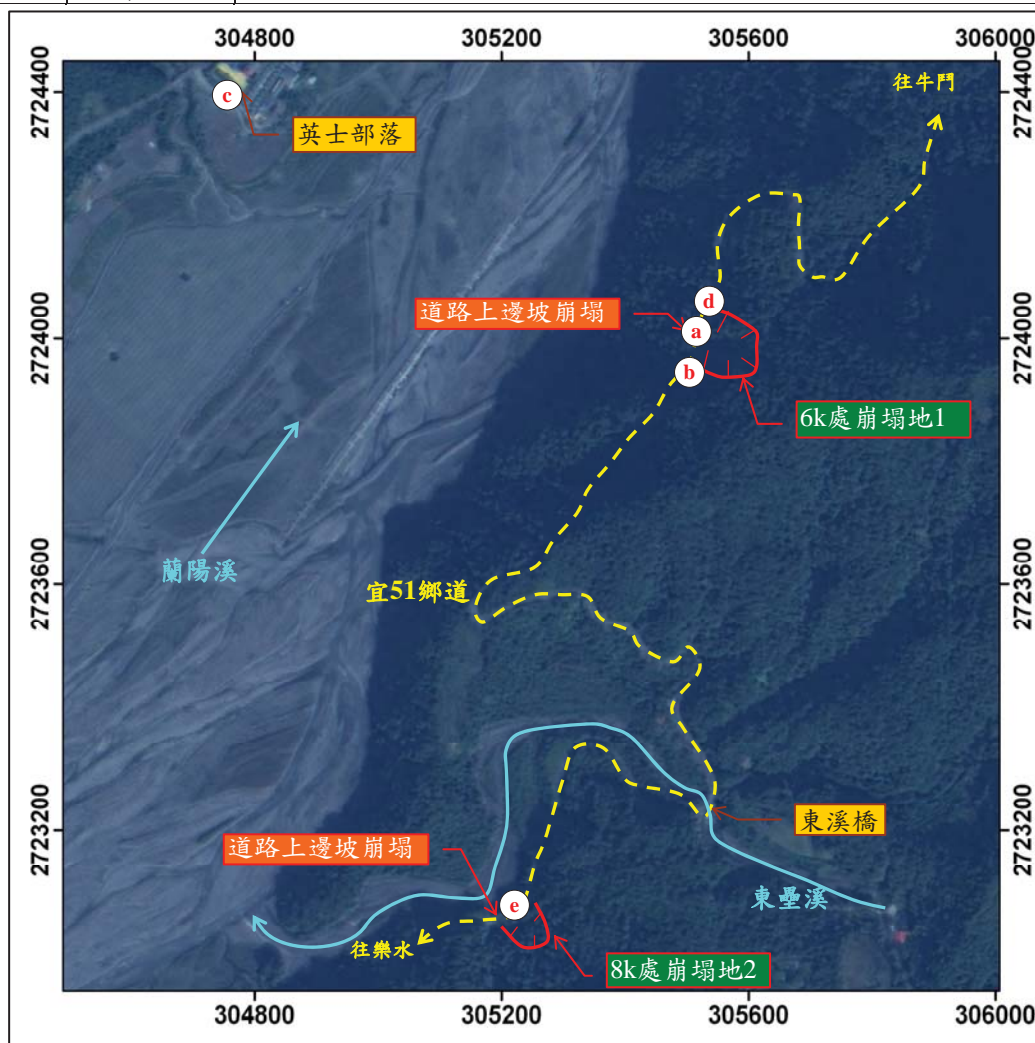
100 年 1001 豪雨重大土砂災例復勘報告

100 年 1001 豪雨-宜蘭大同-003

復勘日期：101 年 5 月 15 日

一、災區復勘現況(1/3)

災害案件編號	100 年 1001 豪雨-宜蘭大同-003		
災區行政區域	宜蘭縣大同鄉樂水村		
災害類型	崩塌		
災害發生時間	100 年 10 月 2 日 4 時		
復勘日期	101 年 5 月 15 日		
植被覆蓋情況	植生調查之覆蓋度與所占空間區分等級： <input checked="" type="checkbox"/> A(<5%) <input type="checkbox"/> B(5-25%) <input type="checkbox"/> C(26-50%) <input type="checkbox"/> D(51-75%) <input type="checkbox"/> E(76-100%)		
現有工程改善措施	執行機關	宜蘭縣政府大同鄉公所	
	執行期間	民國 100 年 10 月 4 日	
	工程內容 概述與執行 情況	大同鄉公所於災後派人清疏堆積土石，搶通宜 51 鄉道。	



註 1：坐標採 TWD97。

註 2：遙測影像拍攝日期為民國 99 年 11 月。

100年1001豪雨重大土砂災例復勘報告

100年1001豪雨-宜蘭大同-003

復勘日期：101年5月15日

一、災區復勘現況(2/3)



100年1001豪雨重大土砂災例復勘報告

100年1001豪雨-宜蘭大同-003

復勘日期：101年5月15日

一、災區復勘現況(3/3)

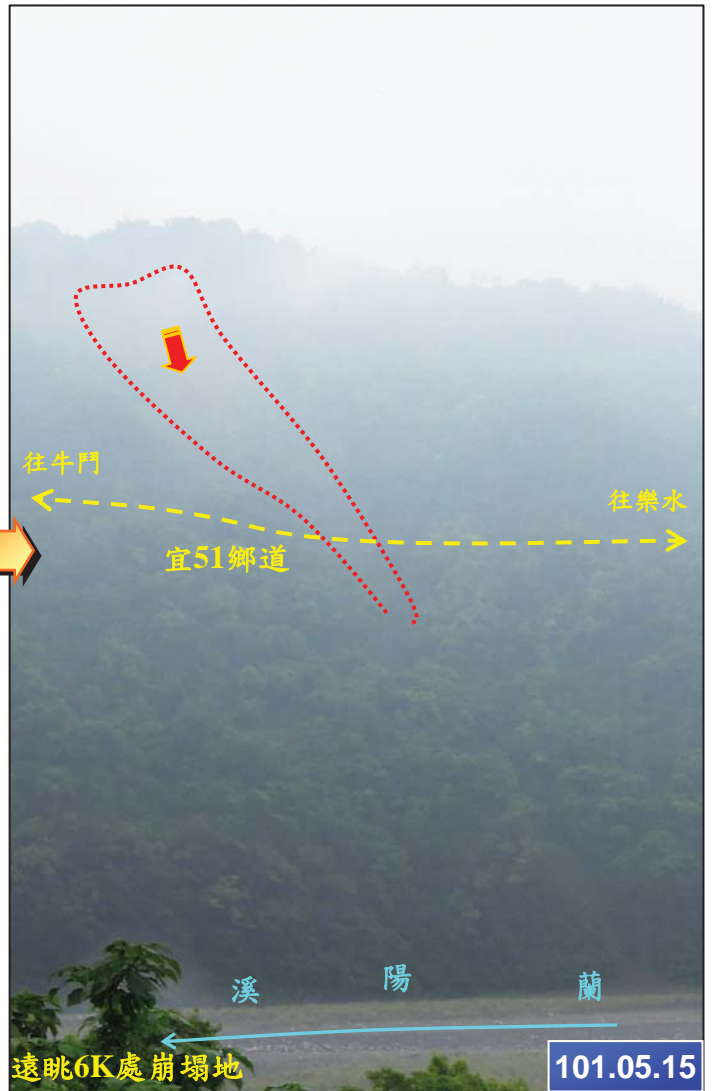



100年1001豪雨重大土砂災例復勘報告

100年1001豪雨-宜蘭大同-003

復勘日期：101年5月15日

二、災區照片比較(1/3)




100年1001豪雨重大土砂災例復勘報告

100年1001豪雨-宜蘭大同-003

復勘日期：101年5月15日

二、災區照片比較(2/4)



100年1001豪雨重大土砂災例復勘報告

100年1001豪雨-宜蘭大同-003

復勘日期：101年5月15日

二、災區照片比較(3/3)

