

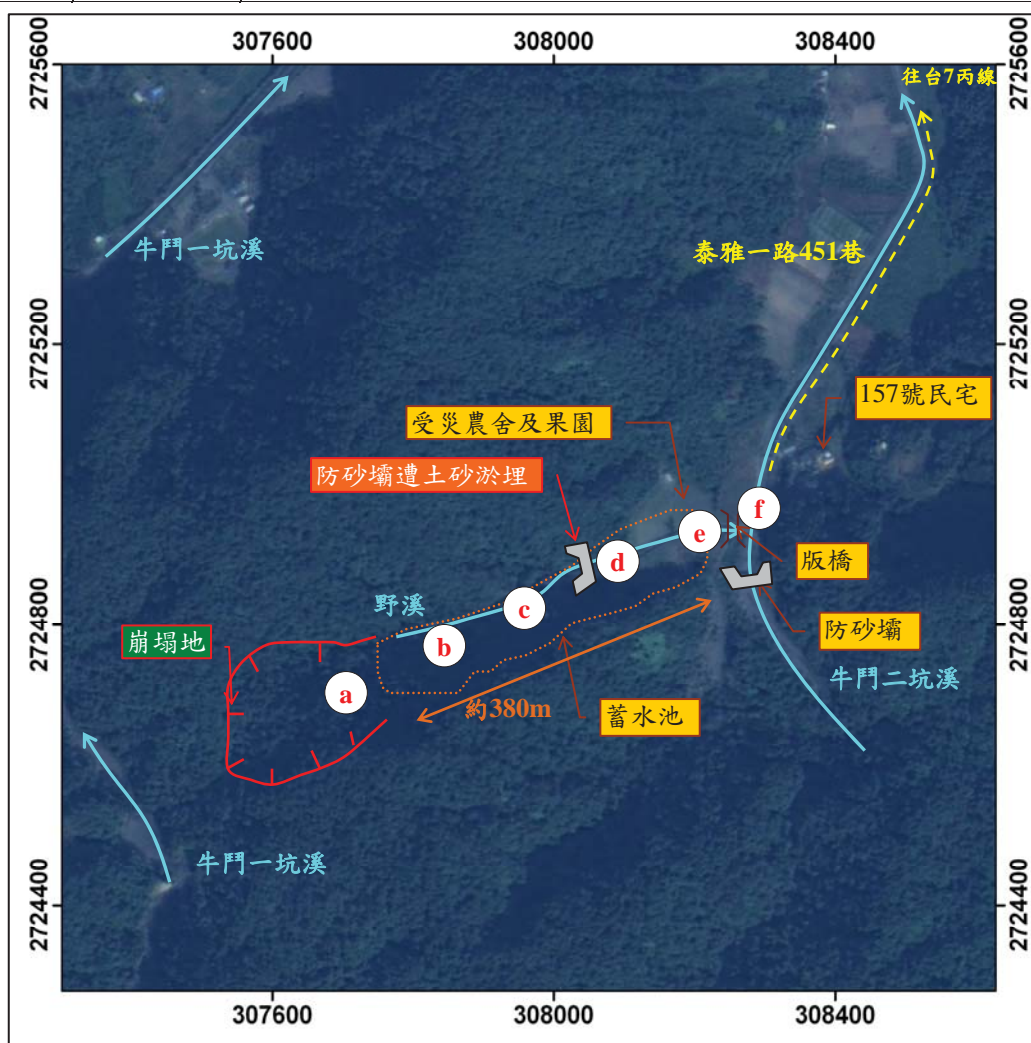
# 100 年 1001 豪雨重大土砂災例復勘報告

100 年 1001 豪雨-宜蘭大同-007

復勘日期：101 年 5 月 16 日

## 一、災區復勘現況(1/3)

災害案件編號	100 年 1001 豪雨-宜蘭大同-007	
災區行政區域	宜蘭縣大同鄉復興村	
災害類型	土石流	
災害發生時間	100 年 10 月 2 日 5 時	
復勘日期	101 年 5 月 16 日	
植被覆蓋情況	植生調查之覆蓋度與所占空間區分等級： <input checked="" type="checkbox"/> A(<5%) <input type="checkbox"/> B(5-25%) <input type="checkbox"/> C(26-50%) <input type="checkbox"/> D(51-75%) <input type="checkbox"/> E(76-100%)	
現有工程改善措施	執行機關	無。
	執行期間	無。
	工程內容 概述與執行 行情況	尚待改善清疏河道。



註 1：坐標採 TWD97。

註 2：遙測影像拍攝日期為民國 99 年 11 月。




# 100年1001豪雨重大土砂災例復勘報告

100年1001豪雨-宜蘭大同-007

復勘日期：101年5月16日

## 一、災區復勘現況(2/3)





# 100年1001豪雨重大土砂災例復勘報告

100年1001豪雨-宜蘭大同-007

復勘日期：101年5月16日

## 一、災區復勘現況(3/3)






# 100年1001豪雨重大土砂災例復勘報告

100年1001豪雨-宜蘭大同-007

復勘日期：101年5月16日

## 二、災區照片比較(1/3)





# 100年1001豪雨重大土砂災例復勘報告

100年1001豪雨-宜蘭大同-007

複勘日期：101年5月16日

## 二、災區照片比較(2/3)





# 100年1001豪雨重大土砂災例復勘報告

100年1001豪雨-宜蘭大同-007

復勘日期：101年5月16日

## 二、災區照片比較(3/3)

